



INFORMAZIONI

DATI PROVVISORI
DELLE AUTOSTRADE ITALIANE
IN CONCESSIONE

5.2020



Traffico e Sicurezza



In Breve

Esaminando i dati di preconsuntivo registrati in questo particolare mese di maggio 2020, assistiamo - così come già avvenuto nei due periodi mensili precedenti - ad un proseguimento del trend dei flussi di traffico in diminuzione, a causa dell'obbligato blocco della circolazione di persone e mezzi su tutto il territorio nazionale, imposto dallo stato d'emergenza durante il tragico periodo di pandemia vissuto dal nostro Paese. Di conseguenza tutti i valori del traffico autostradale, registrati sull'intero territorio nazionale durante il mese di maggio, hanno risentito degli effetti originati dal periodo emergenziale in corso. Tuttavia si nota un lieve aumento rispetto al precedente mese di aprile, dovuto anche alla riapertura su scala nazionale, seppur limitata, di alcune frontiere e di diverse

attività imprenditoriali. Si sono verificate, infatti, notevoli ripercussioni sulla mobilità nell'ambito delle infrastrutture nazionali, causando una perdita di traffico pari al 64,2% per quanto riguarda la componente dei mezzi leggeri. Ciò nonostante, proprio il trend dei flussi di veicoli leggeri è comunque notevolmente in risalita rispetto al mese precedente dove si registrava un calo superiore all'80%.

Per quanto attiene, invece, la componente dei mezzi pesanti si è verificato un calo più lieve pari al 30,3% rispetto al maggio dell'annualità precedente.

Nel complesso, facendo un confronto con il periodo analogo dell'anno passato, si è verificata una diminuzione del traffico totale pari al 55,3%, causata sempre dal periodo emergenziale ed eccezionale

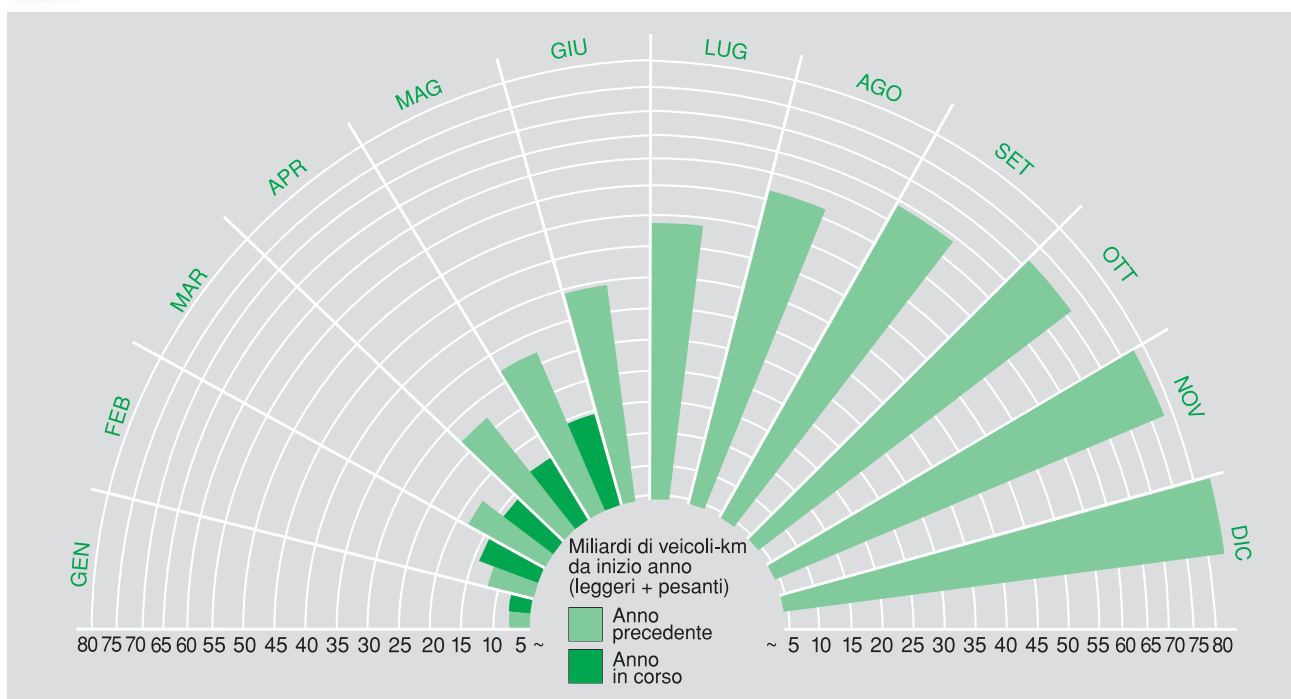
vissuto dal Paese.

Passando invece all'esame degli elementi attinenti la sicurezza stradale, i dati rispecchiano ovviamente quanto già illustrato per il traffico, con una evidente diminuzione sia degli incidenti che dei danni riportati dagli automobilisti a causa della drastica riduzione di traffico autostradale registrata.

Il tasso di incidentalità del mese di maggio registrato a livello autostradale infatti è sceso del -38,8%, così come quello della mortalità, quasi dimezzato rispetto allo stesso periodo dell'anno precedente. Si osserva, tuttavia, che tali dati fanno riferimento ad un periodo estremamente eccezionale vissuto e subito dall'intera nazione, che non è paragonabile a nessun degli altri momenti sociali ed industriali caratterizzanti il passato del nostro Paese.



La Mobilità nell'Anno



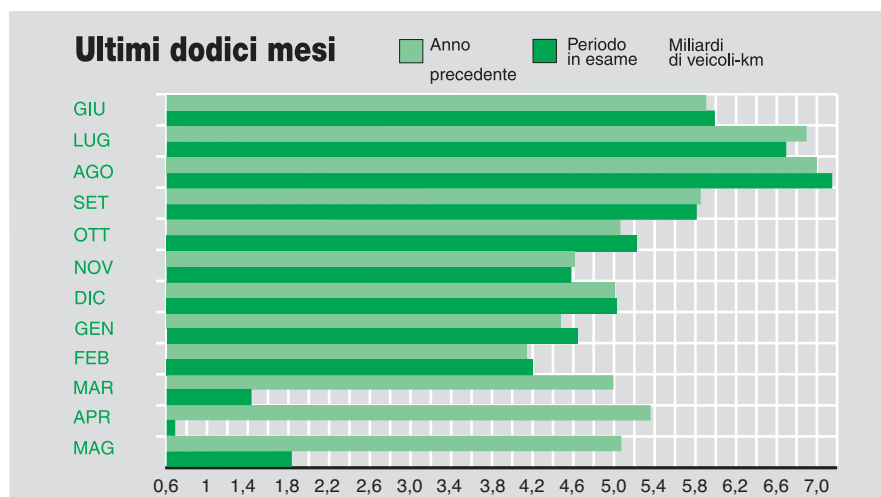


Traffico Veicoli Leggeri

milioni di veicoli-km

DATI MENSILI				DATI CUMULATI DA INIZIO ANNO			
SOCIETÀ ASSOCIATE ALL'AISCAT							
Maggio '20	'19	%	Società	km	2020	2019	%
1.038,1	2.919,3	-64,4	AUTOSTRADE PER L'ITALIA	2.854,6	7.183,2	13.761,1	-47,8
0,06	0,52	-89,2	TRAFORO M.TE BIANCO	5,8	1,33	2,86	-53,6
0,06	0,75	-92,0	TRAFORO S.BERNARDO	12,8	1,33	3,31	-59,8
1,5	5,1	-70,2	R.A.V.	32,4	18,5	31,0	-40,1
7,6	13,4	-43,2	S.I.T.A.F.	82,5	62,3	90,3	-31,0
28,4	103,5	-72,6	MILANO SERRAVALLE - MI. TANG.LI	86,3	234,1	485,3	-51,7
11,5	31,1	-62,9	SOCIETÀ DI PROGETTO BREBEMI	62,1	76,5	143,7	-46,8
6,6	16,8	-61,0	PEDEMONTANA LOMBARDA	30,2	43,2	75,9	-43,1
117,0	332,5	-64,8	BRESCIA-PADOVA	235,6	812,7	1.571,2	-48,3
0,2	-	-	SUPERST. PEDEMONTANA VENETA	5,7	1,2	-	-
43,8	109,4	-59,9	C.A.V.	74,1	280,8	514,1	-45,4
71,1	257,8	-72,4	BRENNERO	314,0	668,9	1.274,0	-47,5
48,4	139,0	-65,2	AUTOVIE VENETE	210,2	326,4	638,8	-48,9
7,7	16,9	-54,4	S.A.T.	45,4	37,9	73,5	-48,4
61,2	144,8	-57,8	STRADA DEI PARCHI	281,4	406,7	708,9	-42,6
45,3	81,0	-44,0	TANG.LE DI NAPOLI	20,2	238,4	380,5	-37,4
68,0	113,4	-40,0	AUT. MERIDIONALI	51,6	472,9	598,8	-21,0
56,0	115,7	-51,6	CONSORZIO AUT. SICILIANE	258,6	297,0	520,0	-42,9
1.612,5	4.400,9	-63,4	TOTALE	4.663,5	11.163,4	20.873,2	-46,5

SOCIETÀ ESTERNE ALL'AISCAT							
Maggio '20	'19	%	Società	km	2020	2019	%
3,9	17,8	-78,1	S.A.V.	59,5	60,3	106,0	-43,1
3,8	9,8	-61,1	ASTI-CUNEO	55,7	25,0	46,2	-45,9
9,3	29,7	-68,7	A.T.I.V.A.	74,8	93,2	162,3	-42,6
42,1	144,6	-70,9	S.A.T.A.P. A4	127,0	368,0	704,8	-47,8
33,9	111,8	-69,7	S.A.T.A.P. A21	164,9	256,4	520,2	-50,7
17,6	54,3	-67,5	AUTOSTRADA DEI FIORI A6	124,3	141,7	273,8	-48,2
7,0	20,4	-65,8	TANGENZIALE ESTERNA	33,0	48,1	92,1	-47,8
17,7	54,3	-67,4	AUTOVIA PADANA	105,6	128,3	257,7	-50,2
19,1	69,6	-72,5	AUTOSTRADA DEI FIORI A10	113,3	160,7	329,2	-51,2
9,6	45,8	-79,1	S.A.L.T. TRONCO AUTOCISA	101,0	91,9	209,9	-56,2
40,1	117,2	-65,8	S.A.L.T. TRONCO LIGURE TOSCANO	154,9	262,6	537,3	-51,1
204,1	675,3	-69,8	TOTALE	1.114,0	1.636,1	3.239,4	-49,5
1.816,6	5.076,2	-64,2	TOTALE GENERALE	5.777,5	12.799,5	24.112,6	-46,9





Traffico Veicoli Pesanti

milioni di veicoli-km

DATI MENSILI

DATI CUMULATI DA INIZIO ANNO

SOCIETÀ ASSOCIATE ALL'AISCAT

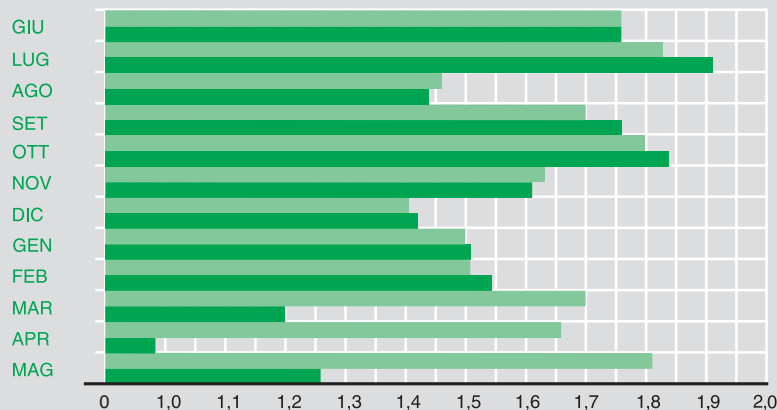
Maggio '20	'19	%	Società	km	2020	2019	%
710,2	1.018,3	-30,3	AUTOSTRADE PER L'ITALIA	2.854,6	3.566,2	4.591,2	-22,3
0,20	0,30	-28,2	TRAFORO M.TE BIANCO	5,8	1,30	1,60	-18,7
0,00	0,10	-37,0	TRAFORO S.BERNARDO	12,8	0,20	0,20	-27,3
1,7	2,7	-35,7	R.A.V.	32,4	9,9	13,0	-23,9
5,9	8,3	-29,4	S.I.T.A.F.	82,5	32,4	40,9	-20,7
19,9	28,7	-30,8	MILANO SERRAVALLE - MI. TANG.LI	86,3	102,0	128,7	-20,8
9,4	12,4	-24,4	SOCIETÀ DI PROGETTO BREBEMI	62,1	46,3	55,6	-16,8
2,7	4,3	-36,4	PEDEMONTANA LOMBARDA	30,2	13,9	18,7	-25,8
103,6	143,3	-27,7	BRESCIA-PADOVA	235,6	512,9	651,3	-21,3
0,1	-	-	SUPERST. PEDEMONTANA VENETA	5,7	0,4	-	-
30,7	43,7	-29,9	C.A.V.	74,1	154,3	197,0	-21,6
91,9	137,0	-32,9	BRENNERO	314,0	471,2	609,3	-22,7
52,1	74,2	-29,7	AUTOVIE VENETE	210,2	258,9	334,8	-22,7
2,9	4,4	-35,5	S.A.T.	45,4	13,5	18,9	-28,4
18,3	27,1	-32,6	STRADA DEI PARCHI	281,4	87,3	122,9	-29,0
0,8	1,4	-44,1	TANG.LE DI NAPOLI	20,2	4,1	6,6	-37,4
9,7	14,6	-33,8	AUT. MERIDIONALI	51,6	45,8	61,9	-26,0
15,1	20,9	-27,6	CONSORZIO AUT. SICILIANE	258,6	68,5	91,7	-25,3
1.075,0	1.541,7	-30,3	TOTALE	4.663,5	5.389,1	6.944,3	-22,4

SOCIETÀ ESTERNE ALL'AISCAT

Maggio '20	'19	%	Società	km	2020	2019	%
4,4	6,9	-36,2	S.A.V.	59,5	24,8	33,3	-25,5
2,6	3,6	-26,3	ASTI-CUNEO	55,7	12,9	16,1	-19,7
5,2	7,9	-34,0	A.T.I.V.A.	74,8	28,1	37,4	-24,7
39,1	54,0	-27,5	S.A.T.A.P. A4	127,0	201,5	250,1	-19,4
43,1	62,8	-31,4	S.A.T.A.P. A21	164,9	223,6	285,0	-21,5
10,9	15,5	-29,9	AUTOSTRADA DEI FIORI A6	124,3	55,2	70,4	-21,6
6,4	9,2	-30,5	TANGENZIALE ESTERNA	33,0	32,4	41,0	-21,0
23,1	32,6	-29,1	AUTOVIA PADANA	105,6	116,0	148,0	-21,6
18,3	28,3	-35,2	AUTOSTRADA DEI FIORI A10	113,3	99,0	129,3	-23,5
12,1	18,2	-33,8	S.A.L.T. TRONCO AUTOCISA	101,0	60,8	80,2	-24,2
23,4	35,5	-34,1	S.A.L.T. TRONCO LIGURE TOSCANO	154,9	101,7	155,3	-34,5
188,5	274,4	-31,3	TOTALE	1.114,0	956,1	1.246,1	-23,3
1.263,5	1.816,1	-30,4	TOTALE GENERALE	5.777,5	6.345,2	8.190,4	-22,5

Ultimi dodici mesi

■ Anno precedente ■ Periodo in esame
Miliardi di veicoli-km





Traffico Totale

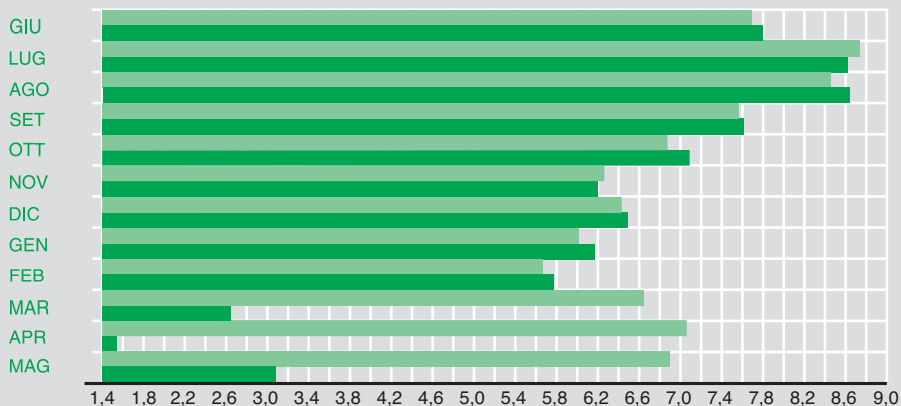
milioni di veicoli-km

DATI MENSILI				DATI CUMULATI DA INIZIO ANNO			
SOCIETÀ ASSOCIATE ALL'AISCAT							
Maggio '20	'19	%	Società	km	2020	2019	%
1.748,2	3.937,6	-55,6	AUTOSTRADE PER L'ITALIA	2.854,6	10.749,5	18.352,3	-41,4
0,30	0,80	-66,1	TRAFORO M.TE BIANCO	5,8	2,60	4,50	-41,0
0,10	0,80	-88,8	TRAFORO S.BERNARDO	12,8	1,50	3,50	-57,8
3,2	7,7	-58,3	R.A.V.	32,4	28,4	43,9	-35,3
13,5	21,8	-37,9	S.I.T.A.F.	82,5	94,7	131,2	-27,8
48,3	132,2	-63,5	MILANO SERRAVALLE - MI. TANG.LI	86,3	336,1	614,0	-45,3
20,9	43,5	-51,9	SOCIETÀ DI PROGETTO BREBEMI	62,1	122,8	199,3	-38,4
9,3	21,1	-56,0	PEDEMONTANA LOMBARDA	30,2	57,0	94,6	-39,7
220,6	475,8	-53,6	BRESCIA-PADOVA	235,6	1.325,6	2.222,6	-40,4
0,3	-	-	SUPERST. PEDEMONTANA VENETA	5,7	1,7	-	-
74,5	153,1	-51,3	C.A.V.	74,1	435,1	711,0	-38,8
163,0	394,8	-58,7	BRENNERO	314,0	1.140,0	1.883,3	-39,5
100,5	213,2	-52,9	AUTOVIE VENETE	210,2	585,3	973,6	-39,9
79,4	171,9	-53,8	S.A.T.	45,4	1,4	92,4	-44,3
35,6	176,5	-79,8	STRADA DEI PARCHI	281,4	494,0	831,8	-40,6
46,1	82,4	-44,0	TANG.LE DI NAPOLI	20,2	242,5	387,1	-37,4
77,7	128,0	-39,3	AUT. MERIDIONALI	51,6	518,7	660,7	-21,5
71,1	136,5	-47,9	CONSORZIO AUT. SICILIANE	58,6	365,5	611,7	-40,2
2.687,6	5.942,6	-54,8	TOTALE	4.663,5	16.552,5	27.817,5	-40,5

SOCIETÀ ESTERNE ALL'AISCAT							
Maggio '20	'19	%	Società	km	2020	2019	%
8,3	24,7	-66,4	S.A.V.	59,5	85,1	139,3	-38,9
6,4	13,4	-51,9	ASTI-CUNEO	55,7	37,9	62,3	-39,1
14,5	37,5	-61,4	A.T.I.V.A.	74,8	121,3	199,7	-39,2
81,3	198,6	-59,1	S.A.T.A.P. A4	127,0	569,5	955,0	-40,4
76,9	174,6	-55,9	S.A.T.A.P. A21	164,9	479,9	805,2	-40,4
28,5	69,8	-59,2	AUTOSTRADA DEI FIORI A6	124,3	196,9	344,2	-42,8
13,3	29,5	-54,9	TANGENZIALE ESTERNA	33,0	80,4	133,1	-39,6
40,8	86,9	-53,0	AUTOVIA PADANA	105,6	244,3	405,7	-39,8
37,4	97,9	-61,7	AUTOSTRADA DEI FIORI A10	113,3	259,7	458,5	-43,4
21,7	64,0	-66,2	S.A.L.T. TRONCO AUTOCISA	101,0	152,7	290,0	-47,4
63,5	152,7	-58,4	S.A.L.T. TRONCO LIGURE TOSCANO	154,9	364,3	692,5	-47,4
392,6	949,7	-58,7	TOTALE	1.114,0	2.592,2	4.485,5	-42,2
3.080,2	6.892,3	-55,3	TOTALE GENERALE	5.777,5	19.144,7	32.303,0	-40,7

Ultimi dodici mesi

■ Anno precedente ■ Periodo in esame
Miliardi di veicoli-km





Sicurezza

DATI CUMULATI DA INIZIO ANNO

Società associate all'Aiscat	INCIDENTI						PERSONE COINVOLTE IN INCIDENTI					
	TOTALI ⁽¹⁾			MORTALI			FERITI			MORTI		
	2020	2019	%	2020	2019	%	2020	2019	%	2020	2019	%
LEGGERI	694	1.525	-54,5	20	49	-59,2	1.109	2.600	-57,3	21	60	-65,0
PESANTI	269	445	-39,6	13	33	-60,6	350	629	-44,4	13	36	-63,9
TOTALE	963	1.970	-51,1	33	82	-59,8	1.459	3.229	-54,8	34	96	-64,6
TASSO	5,82	7,08	-17,8	0,20	0,29	-31,0	8,81	11,61	-24,1	0,21	0,35	-40,0

Società esterne all'Aiscat	INCIDENTI						PERSONE COINVOLTE IN INCIDENTI					
	TOTALI ⁽¹⁾			MORTALI			FERITI			MORTI		
	2020	2019	%	2020	2019	%	2020	2019	%	2020	2019	%
LEGGERI	108	201	-46,3	4	5	-20,0	170	372	-54,3	5	5	0,0
PESANTI	41	94	-56,4	1	5	-80,0	62	108	-42,6	1	5	-80,0
TOTALE	149	295	-49,5	5	10	-50,0	232	480	-51,7	6	10	-40,0
TASSO	5,75	6,58	-12,6	0,19	0,22	-13,6	8,95	10,70	-16,4	0,23	0,22	4,5

Totale rete in concessione	INCIDENTI						PERSONE COINVOLTE IN INCIDENTI					
	TOTALI ⁽¹⁾			MORTALI			FERITI			MORTI		
	2020	2019	%	2020	2019	%	2020	2019	%	2020	2019	%
LEGGERI	802	1.726	-53,5	24	54	-55,6	1.279	2.972	-57,0	26	65	-60,0
PESANTI	310	539	-42,5	14	38	-63,2	412	737	-44,1	14	41	-65,9
TOTALE	1.112	2.265	-50,9	38	92	-58,7	1.691	3.709	-54,4	40	106	-62,3
TASSO	5,81	7,01	-17,2	0,20	0,28	-30,3	8,83	11,48	-23,1	0,21	0,33	-36,3

DATI MENSILI - MAGGIO

Società associate all'Aiscat	INCIDENTI						PERSONE COINVOLTE IN INCIDENTI					
	TOTALI ⁽¹⁾			MORTALI			FERITI			MORTI		
	2020	2019	%	2020	2019	%	2020	2019	%	2020	2019	%
LEGGERI	81	358	-77,4	2	14	-85,7	119	547	-78,2	2	18	-88,9
PESANTI	50	92	-45,7	4	6	-33,3	60	132	-54,5	4	6	-33,3
TOTALE	131	450	-70,9	6	20	-70,0	179	679	-73,6	6	24	-75,0
TASSO	4,87	7,57	-35,7	0,22	0,34	-35,3	6,66	11,43	-41,7	0,22	0,40	-45,0

Società esterne all'Aiscat	INCIDENTI						PERSONE COINVOLTE IN INCIDENTI					
	TOTALI ⁽¹⁾			MORTALI			FERITI			MORTI		
	2020	2019	%	2020	2019	%	2020	2019	%	2020	2019	%
LEGGERI	4	41	-90,2	0	0	-	4	80	-95,0	0	0	-
PESANTI	7	28	-75,0	0	2	-	8	26	-69,2	0	2	-
TOTALE	11	69	-84,1	0	2	-	12	106	-88,7	0	2	-
TASSO	2,80	7,27	-61,5	0,00	0,21	-	3,06	11,16	-72,6	0,00	0,21	-

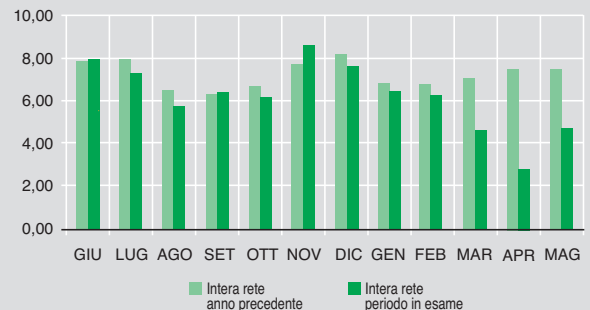
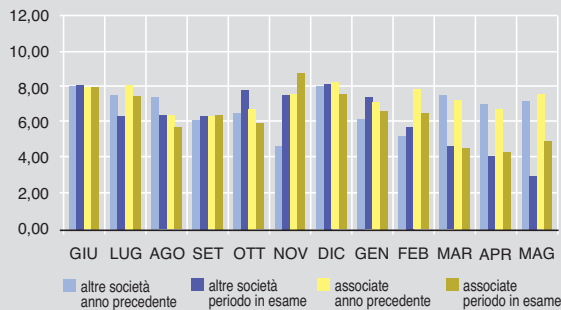
Totale rete in concessione	INCIDENTI						PERSONE COINVOLTE IN INCIDENTI					
	TOTALI ⁽¹⁾			MORTALI			FERITI			MORTI		
	2020	2019	%	2020	2019	%	2020	2019	%	2020	2019	%
LEGGERI	85	399	-78,7	2	14	-85,7	123	627	-80,4	2	18	-88,9
PESANTI	57	120	-52,5	4	8	-50,0	68	158	-57,0	4	8	-50,0
TOTALE	142	519	-72,6	6	22	-72,7	191	785	-75,7	6	26	-76,9
TASSO	4,61	7,53	-38,8	0,19	0,32	-39,0	6,20	11,39	-45,6	0,19	0,38	-48,4



Sicurezza

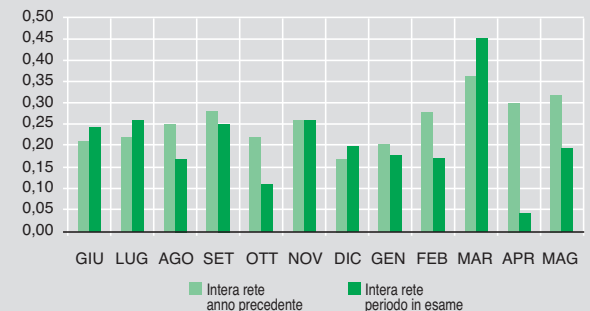
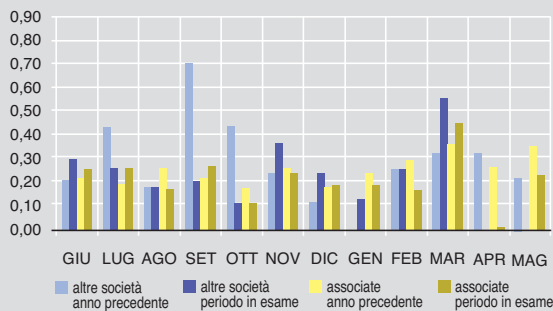
Incidenti ⁽¹⁾

Tassi degli ultimi dodici mesi - (Numero x 100 milioni di veicoli - km)



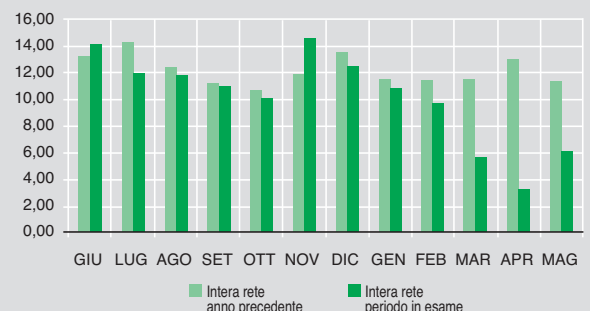
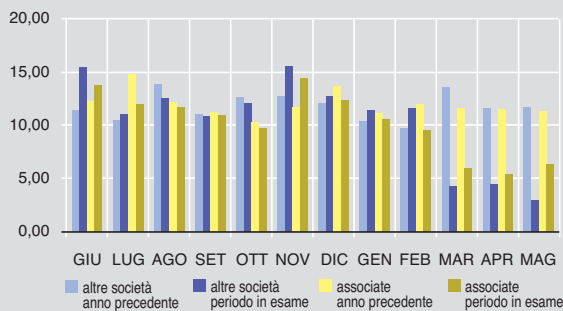
Incidenti mortali

Tassi degli ultimi dodici mesi - (Numero x 100 milioni di veicoli - km)



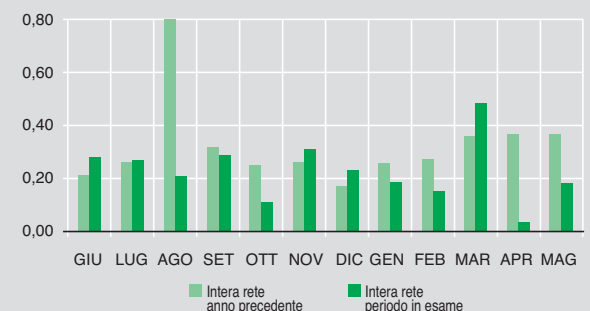
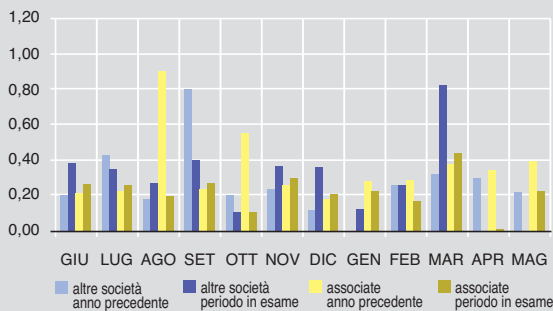
Feriti

Tassi degli ultimi dodici mesi - (Numero x 100 milioni di veicoli - km)



Morti

Tassi degli ultimi dodici mesi - (Numero x 100 milioni di veicoli - km)



(1) Incidenti con feriti e/o morti.



Le Associate Aiscat e rete di competenza

Società Concessionarie	Tronchi Autostradali in Esercizio	km
Autostrade per l'Italia	A1 Milano-Napoli e penetrazioni a Roma	803,5
	A4 Milano-Brescia	93,5
	A8-A9 Milano-Laghi-Chiasso	101,7
	A10 Genova-Savona	45,5
	A12 Genova-Sestri Levante	48,7
	A7 Genova-Serravalle	50,0
	A26 Genova Voltri-Gravellona Toce	244,9
	A11 Firenze-Pisa Nord	81,7
	A12 Roma-Civitavecchia	65,4
	A27 Venezia-Belluno	82,2
	A23 Udine-Carnia-Tarvisio	101,2
	A13 Bologna-Padova	127,3
	A14 Bologna-Bari-Taranto	781,4
	A30 Caserta-Nola-Salerno	55,3
	A16 Napoli-Canosa	172,3
	Italiana Traforo Monte Bianco	T1 Traforo del Monte Bianco
Italiana Traforo del Gran San Bernardo	T2 Traforo del Gran San Bernardo	12,8
Raccordo Autostradale Valle d'Aosta	A5 Aosta-Trafofo Monte Bianco	32,4
Italiana Traforo Autostradale Frejus	T4 Traforo del Frejus	6,8
	A32 Torino-Bardonecchia	75,7
Milano Serravalle-Milano Tangenziali	A50 Tangenziale Ovest di Milano*	33,0
	A51 Tangenziale Est di Milano*	29,4
	A52 Tangenziale Nord di Milano*	12,9
	A53 Racc.do Bereguardo-Pavia*	9,1
	A54 Tangenziale di Pavia*	8,4
	A7 Milano-Serravalle	86,3

Società Concessionarie	Tronchi Autostradali in Esercizio	km
Società di Progetto Brebemi	A35 Brescia-Milano	62,1
Autostrada Pedemontana Lombarda	A36 Dalmine-Como-Varese-Valico del Gaggiolo (con dir. per A8 e Tang.le est di Milano)	30,2
	A59 Tangenziale di Como*	4,3
	A60 Tangenziale di Varese*	7,0
Autostrada Brescia-Verona-Vicenza-Padova	A4 Brescia-Verona-Vicenza-Padova	146,1
	A31 Valdastico	89,5
Superstrada Pedemontana Veneta	Superstrada Pedemontana Veneta (aperta al traffico il 3-6-2019)	5,7
Concessioni Autostradali Venete - C.A.V.	A4 Padova est - bivio A4/A57	14,3
	A4 Bivio A4/A57 - Quarto d'Altino	32,3
	A57 Tangenziale di Mestre (bivio A4/A57 - Mestre-Terraglio)	18,1
	Raccordo Marco Polo	9,4
Autostrada del Brennero	A22 Brennero-Verona-Modena	314,0
Autovie Venete	A4 (VE) Mestre-Trieste	115,4
	A57 Tangenziale di Mestre	10,5
	A23 Palmanova-Udine	18,5
	A28 Portogruaro-Conegliano	48,8
	A34 Villesse-Gorizia	17,0
S.A.T.	A12 Livorno-San Pietro in Palazzi	40,0
	A12 Tarquinia-Civitavecchia	14,6
Strada dei Parchi	A24 Roma-L'Aquila-Teramo	166,5
	A25 Torano-Avezzano-Pescara	114,9
Tangenziale di Napoli	A56 Tangenziale Est-Ovest di Napoli	20,2
Autostrade Meridionali	A3 Napoli-Salerno	51,6
Consorzio Autostrade Siciliane	A20 Messina-Palermo	181,8
	A18 Messina-Catania	76,8
	A18 Siracusa-Gela*	39,8

N.B. - Le statistiche qui pubblicate non comprendono i dati delle arterie contrassegnate con asterisco (*)

Società esterne all'Aiscat e rete di competenza

S.A.V.	A5 Quincinetto-Aosta Ovest	59,5
	Racc. A5-SS27 del Gran San Bernardo *	7,9
Autostrada Asti-Cuneo	A33 Asti-Cuneo	55,7
S.A.T.A.P.	A4 Torino-Milano	127,0
	A21 Torino-Piacenza	164,9
Tangenziale Esterna	A58 Tangenziale est esterna di Milano	33,0
A.T.I.V.A.	A5 Torino-Ivrea-Quincinetto	51,2
	A4-A5 Ivrea-Santheta	23,6
	A55 Sistema Tang.le di Torino*	81,0

Autovia Padana	A21 Piacenza-Brescia (con dir. per Fiorenzuola e racc. Ospitaletto-Montichiari)	105,6
Autostrada dei Fiori	A10 Ventimiglia-Savona	113,3
	A6 Torino-Savona	124,3
S.A.L.T.	A15 Parma-La Spezia	101,0
	A12 Sestri Levante-Livorno (con dir. per Lucca e La Spezia)	154,9