



# INFORMAZIONI

DATI PROVVISORI  
DELLE AUTOSTRADE ITALIANE  
IN CONCESSIONE

2.2019

A large, stylized graphic of the number '2' in a green-to-white gradient. The number is composed of several trapezoidal shapes. The top bar of the '2' contains the text 'Traffico e Sicurezza'.

Traffico e Sicurezza



## In Breve

Esaminando i dati di preconsuntivo registrati in questo febbraio 2019 assistiamo a flussi di traffico che riportano valori favorevoli e superiori se confrontati a quanto ottenuto nell'esercizio precedente sia per il comparto veicolare leggero (+2,5%) sia per il comparto pesante (+4,4%).

Tali incrementi confermano l'occasionalità dello stallo subito dalla componente leggera il mese scorso, ed hanno permesso di ottenere un risultato complessivo di tutto rispetto, sia dal punto di vista del singolo periodo (+3%) sia dal punto di vista del cumulato da inizio anno, il quale si è

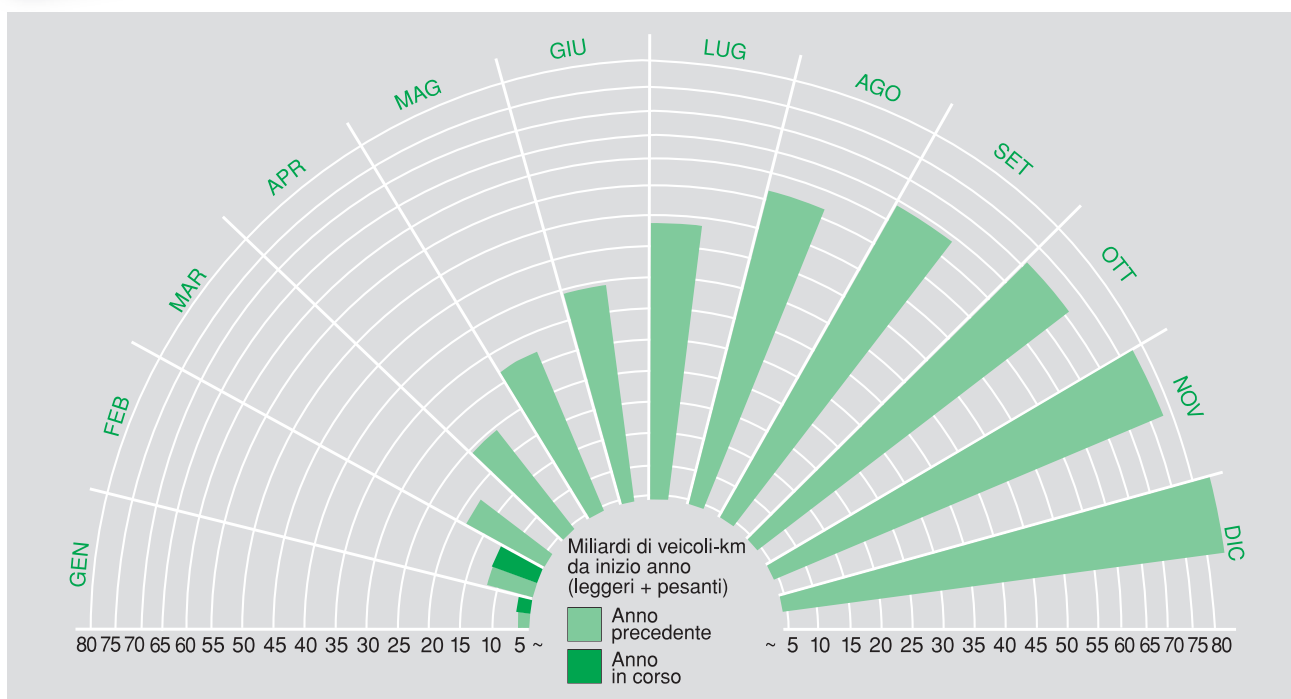
attestato su un numero di veicolo-km, percorsi sulla totalità della rete autostradale in concessione, pari ad oltre un miliardo e mezzo con uno scarto positivo dell'uno per cento facendo un paragone con la situazione registrata nell'analogo primo bimestre del 2018.

Passando ora all'esame degli elementi attinenti la sicurezza stradale, il mese è stato caratterizzato da un decremento del fenomeno dell'incidentalità (oltre il 7,5% in meno) accompagnato tuttavia da un contestuale aumento dei tassi concernenti la mortalità; nelle cause di tali evenienze hanno

sicuramente avuto un loro ruolo le sfavorevoli condizioni climatiche del periodo (quest'anno caratterizzato da frequenti ed importanti fenomeni di addensamento nebbioso riportati anche dalla cronaca) unite al sostanziale aumento di traffico nonché al confronto con i risultati ottenuti nel periodo di paragone i quali avevano registrato una notevole diminuzione di decessi. Va inoltre ricordato come i numeri riportati debbano sempre essere ridimensionati alla luce della relativa esiguità dei valori assoluti di cui trattasi, che restituisce un risultato amplificato in sede di traslazione in tassi percentuale.



## La Mobilità nell'Anno





# Traffico Veicoli Leggeri

milioni di veicoli-km

DATI MENSILI

DATI CUMULATI DA INIZIO ANNO

## SOCIETÀ ASSOCIATE ALL'AISCAT

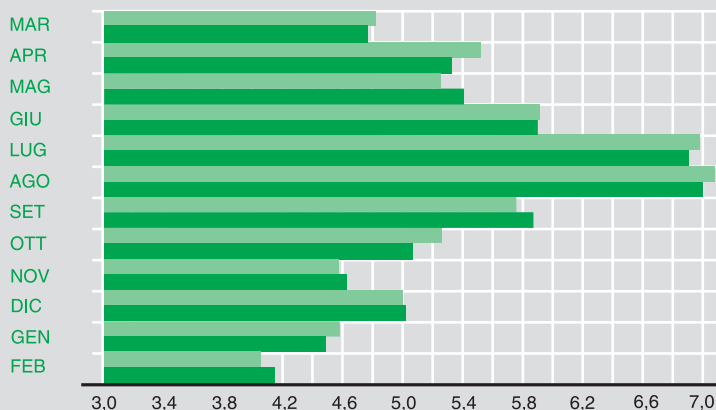
Febbraio '19	'18	%	Società	km	2019	2018	%
2.330,9	2.256,1	3,3	AUTOSTRADE PER L'ITALIA	2.854,6	4.882,6	4.875,7	0,1
0,50	0,51	-1,3	TRAFORO M.TE BIANCO	5,8	1,03	1,05	-1,2
0,46	0,48	-4,2	TRAFORO S. BERNARDO	12,8	0,96	0,95	1,1
6,1	6,0	0,8	R.A.V.	32,4	12,7	12,5	1,6
19,4	19,1	1,6	S.I.T.A.F.	82,5	40,0	41,0	-2,4
30,9	30,4	1,8	A.T.I.V.A.	74,8	64,4	62,9	2,4
82,4	80,6	2,2	MILANO SERRAVALLE - MI. TANG.LI	86,3	171,3	169,0	1,4
26,3	24,2	8,9	SOCIETÀ DI PROGETTO BREBEMI	62,1	52,2	47,9	9,0
13,7	12,6	8,7	PEDEMONTANA LOMBARDA	30,2	27,7	25,1	10,5
278,8	281,7	-1,0	BRESCIA-PADOVA	235,6	573,3	580,3	-1,2
89,6	90,6	-1,1	C.A.V.	74,1	185,3	188,7	-1,8
225,5	227,1	-0,7	BRENNERO	314,0	475,3	483,3	-1,7
107,7	108,7	-0,9	AUTOVIE VENETE	210,2	228,4	233,6	-2,2
11,2	10,6	4,9	S.A.T.	45,4	22,8	22,7	0,3
129,9	116,8	11,2	STRADA DEI PARCHI	281,4	260,6	254,0	2,6
69,6	66,9	4,1	TANG.LE DI NAPOLI	20,2	142,3	140,3	1,5
109,9	106,6	3,1	AUT. MERIDIONALI	51,6	225,4	226,2	-0,3
89,4	88,2	1,4	CONSORZIO AUT. SICILIANE	258,6	185,4	187,3	-1,0
<b>3.622,2</b>	<b>3.527,0</b>	<b>2,7</b>	<b>TOTALE</b>	<b>4.732,6</b>	<b>7.551,7</b>	<b>7.552,4</b>	<b>0,0</b>

## SOCIETÀ ESTERNE ALL'AISCAT

Febbraio '19	'18	%	Società	km	2019	2018	%
20,4	19,9	2,5	S.A.V.	59,5	43,0	41,7	3,1
8,2	7,8	4,8	ASTI-CUNEO	55,7	16,9	16,2	4,3
128,1	129,1	-0,7	S.A.T.A.P. A4	127,0	262,6	261,4	0,5
88,2	88,7	-0,5	S.A.T.A.P. A21	164,9	182,2	183,3	-0,6
46,5	44,6	4,2	AUTOSTRADA DEI FIORI A6	130,9	97,6	95,6	2,2
16,6	15,7	6,1	TANG.LE ESTERNA DI MILANO	33,0	33,3	31,0	7,4
45,3	44,1	2,6	AUTOVIA PADANA	88,6	93,1	90,3	3,1
53,4	53,6	-0,3	AUTOSTRADA DEI FIORI A10	113,3	113,7	115,0	-1,1
31,6	29,4	7,5	S.A.L.T. TRONCO AUTOCISA	101,0	64,6	62,7	3,1
87,8	87,4	0,5	S.A.L.T. TRONCO LIGURE TOSCANO	154,9	182,1	184,6	-1,4
<b>526,2</b>	<b>520,3</b>	<b>1,1</b>	<b>TOTALE</b>	<b>1.028,8</b>	<b>1.089,1</b>	<b>1.081,7</b>	<b>0,7</b>
<b>4.148,4</b>	<b>4.047,3</b>	<b>2,5</b>	<b>TOTALE GENERALE</b>	<b>5.761,4</b>	<b>8.640,8</b>	<b>8.634,1</b>	<b>0,1</b>

## Ultimi dodici mesi

Anno precedente    Periodo in esame    Miliardi di veicoli-km





# Traffico Veicoli Pesanti

milioni di veicoli-km

DATI MENSILI

DATI CUMULATI DA INIZIO ANNO

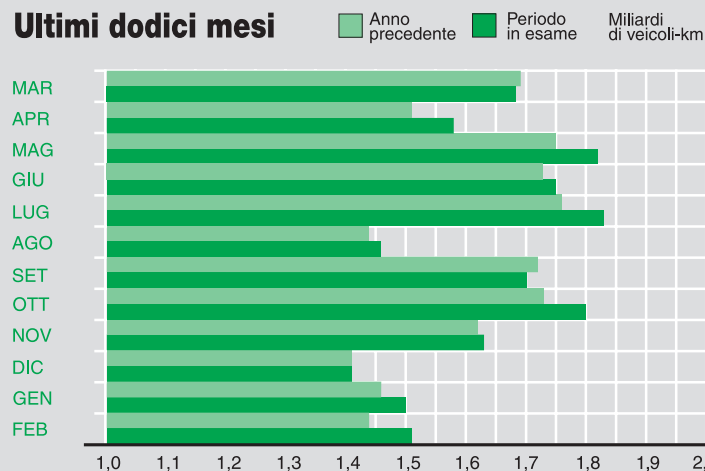
## SOCIETÀ ASSOCIATE ALL'AISCAT

Febbraio '19	'18	%	Società	km	2019	2018	%
845,3	798,3	5,9	AUTOSTRADE PER L'ITALIA	2.854,6	1.688,2	1.617,4	4,4
0,31	0,30	3,3	TRAFORO M.TE BIANCO	5,8	0,62	0,62	1,2
0,04	0,04	0,0	TRAFORO S. BERNARDO	12,8	0,07	0,08	- 12,5
2,5	2,4	3,1	R.A.V.	32,4	4,9	4,9	1,3
8,0	7,7	3,2	S.I.T.A.F.	82,5	16,1	15,5	3,7
7,1	6,9	3,8	A.T.I.V.A.	74,8	14,3	13,7	4,1
23,7	23,4	1,1	MILANO SERRAVALLE - MI. TANG.LI	86,3	47,3	46,3	2,3
10,4	9,1	14,8	SOCIETÀ DI PROGETTO BREBEMI	62,1	20,7	17,9	15,6
3,5	3,2	9,9	PEDEMONTANA LOMBARDA	30,2	6,9	6,2	11,4
122,2	119,8	2,0	BRESCIA-PADOVA	235,6	242,8	236,8	2,5
36,6	35,3	3,7	C.A.V.	74,1	72,4	70,3	3,1
108,4	107,3	1,0	BRENNERO	314,0	217,6	215,0	1,2
62,4	60,7	2,8	AUTOVIE VENETE	210,2	123,8	121,2	2,1
3,2	3,1	3,3	S.A.T.	45,4	6,4	6,3	2,2
22,5	20,5	9,8	STRADA DEI PARCHI	281,4	45,1	42,8	5,4
1,2	1,2	4,1	TANG.LE DI NAPOLI	20,2	2,5	2,4	1,5
10,8	11,2	-4,0	AUT. MERIDIONALI	51,6	21,6	23,0	- 6,1
16,4	16,4	0,1	CONSORZIO AUT. SICILIANE	258,6	33,1	33,5	- 1,2
<b>1.284,3</b>	<b>1.226,7</b>	<b>4,7</b>	<b>TOTALE</b>	<b>4.732,6</b>	<b>2.564,4</b>	<b>2.473,8</b>	<b>3,7</b>

## SOCIETÀ ESTERNE ALL'AISCAT

Febbraio '19	'18	%	Società	km	2019	2018	%
6,3	6,1	3,3	S.A.V.	59,5	12,6	12,3	2,4
3,0	2,8	5,6	ASTI-CUNEO	55,7	6,0	5,7	5,2
47,2	46,2	2,1	S.A.T.A.P. A4	127,0	94,7	92,1	2,9
52,9	51,7	2,2	S.A.T.A.P. A21	164,9	105,6	103,7	1,8
12,7	12,7	0,0	AUTOSTRADA DEI FIORI A6	130,9	25,9	25,7	0,7
7,6	7,0	9,5	TANG.LE ESTERNA DI MILANO	33,0	15,3	13,8	11,0
27,6	26,3	4,8	AUTOVIA PADANA	88,6	54,9	51,9	5,8
23,6	23,3	1,3	AUTOSTRADA DEI FIORI A10	113,3	46,8	45,6	2,7
14,0	13,7	2,4	S.A.L.T. TRONCO AUTOCISA	101,0	28,4	27,3	4,0
27,2	26,8	1,6	S.A.L.T. TRONCO LIGURE TOSCANO	154,9	55,0	53,7	2,6
<b>222,1</b>	<b>216,7</b>	<b>2,5</b>	<b>TOTALE</b>	<b>1.028,8</b>	<b>445,3</b>	<b>431,7</b>	<b>3,1</b>
<b>1.506,4</b>	<b>1.443,4</b>	<b>4,4</b>	<b>TOTALE GENERALE</b>	<b>5.761,4</b>	<b>3.009,7</b>	<b>2.905,5</b>	<b>3,6</b>

## Ultimi dodici mesi



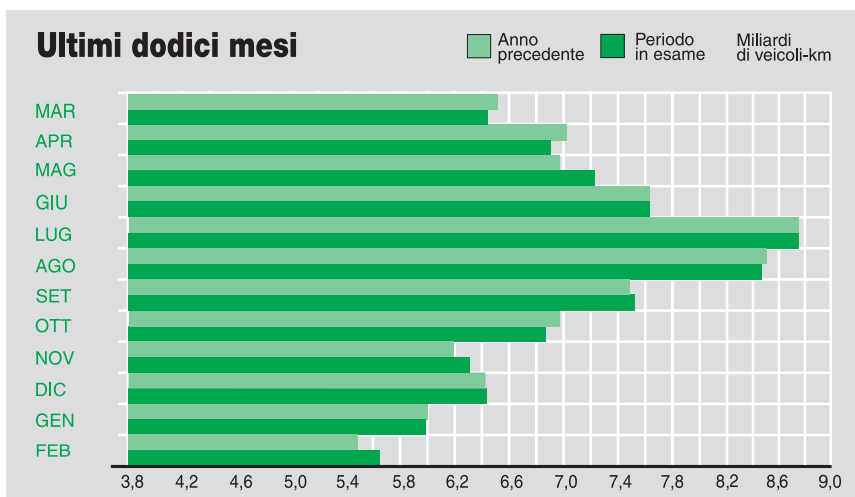


# Traffico Totale

milioni di veicoli-km

DATI MENSILI				DATI CUMULATI DA INIZIO ANNO			
SOCIETÀ ASSOCIATE ALL'AISCAT							
Febbraio '19	'18	%	Società	km	2019	2018	%
3.176,2	3.054,4	4,0	AUTOSTRADE PER L'ITALIA	2.854,6	6.570,8	6.493,0	1,2
0,82	0,81	0,4	TRAFORO M.TE BIANCO	5,8	1,66	1,66	-0,3
0,50	0,52	-3,8	TRAFORO S. BERNARDO	12,8	1,03	1,03	0,0
8,6	8,4	1,5	R.A.V.	32,4	17,7	17,4	1,5
27,3	26,8	2,0	S.I.T.A.F.	82,5	56,1	56,5	-0,7
38,0	37,2	2,1	A.T.I.V.A.	74,8	78,7	76,7	2,7
106,1	104,1	2,0	MILANO SERRAVALLE - MI. TANG.LI	86,3	218,6	215,3	1,5
36,7	33,2	10,5	SOCIETÀ DI PROGETTO BREBEMI	62,1	72,9	65,8	10,8
17,2	15,8	9,0	PEDEMONTANA LOMBARDA	30,2	34,7	31,3	10,7
400,9	401,4	-0,1	BRESCIA-PADOVA	235,6	816,0	817,1	-0,1
126,1	125,9	0,2	C.A.V.	74,1	257,7	259,0	-0,5
333,9	334,5	-0,2	BRENNERO	314,0	692,9	698,3	-0,8
170,1	169,4	0,4	AUTOVIE VENETE	210,2	352,2	354,8	-0,7
14,4	13,7	4,5	S.A.T.	45,4	29,2	29,0	0,7
152,4	137,3	11,0	STRADA DEI PARCHI	281,4	305,7	296,8	3,0
70,8	68,0	4,1	TANG.LE DI NAPOLI	20,2	144,8	142,7	1,5
120,6	117,8	2,4	AUT. MERIDIONALI	51,6	247,0	249,2	-0,9
105,8	104,6	1,2	CONSORZIO AUT. SICILIANE	258,6	218,5	220,8	-1,0
<b>4.906,5</b>	<b>4.753,7</b>	<b>3,2</b>	<b>TOTALE</b>	<b>4.732,6</b>	<b>10.116,1</b>	<b>10.026,2</b>	<b>0,9</b>

SOCIETÀ ESTERNE ALL'AISCAT							
Febbraio '19	'18	%	Società	km	2019	2018	%
26,7	26,0	2,7	S.A.V.	59,5	55,6	54,0	3,0
11,2	10,7	5,0	ASTI-CUNEO	55,7	22,9	21,9	4,6
175,3	175,3	0,0	S.A.T.A.P. A4	127,0	357,3	353,4	1,1
141,1	140,5	0,5	S.A.T.A.P. A21	164,9	287,8	287,0	0,3
59,3	57,4	3,3	AUTOSTRADA DEI FIORI A6	130,9	123,5	121,3	1,9
24,3	22,7	7,1	TANG.LE ESTERNA DI MILANO	33,0	48,6	44,8	8,5
72,8	70,4	3,4	AUTOVIA PADANA	88,6	148,0	142,2	4,1
77,0	76,9	0,2	AUTOSTRADA DEI FIORI A10	113,3	160,5	160,6	0,0
45,7	43,1	5,9	S.A.L.T. TRONCO AUTOCISA	101,0	92,9	89,9	3,3
115,0	114,2	0,7	S.A.L.T. TRONCO LIGURE TOSCANO	154,9	237,2	238,3	-0,5
<b>748,4</b>	<b>737,0</b>	<b>1,5</b>	<b>TOTALE</b>	<b>1.028,8</b>	<b>1.534,3</b>	<b>1.513,4</b>	<b>1,4</b>
<b>5.654,9</b>	<b>5.490,7</b>	<b>3,0</b>	<b>TOTALE GENERALE</b>	<b>5.761,4</b>	<b>11.650,4</b>	<b>11.539,6</b>	<b>1,0</b>





# Sicurezza

## DATI CUMULATI DA INIZIO ANNO

Società associate all'Aiscat			INCIDENTI			PERSONE COINVOLTE IN INCIDENTI						
TOTALI <sup>(1)</sup>			MORTALI			FERITI			MORTI			
2019	2018	%	2019	2018	%	2019	2018	%	2019	2018	%	
LEGGERI	520	568	-8,5	13	6	116,7	921	939	-1,9	15	6	150,0
PESANTI	147	130	13,1	9	7	28,6	225	197	14,2	10	8	25,0
TOTALE	667	698	-4,4	22	13	69,2	1.146	1.136	0,9	25	14	78,6
TASSO	6,59	6,96	-5,3	0,22	0,13	69,2	11,33	11,33	0,0	0,25	0,14	78,6

Società esterne all'Aiscat			INCIDENTI			PERSONE COINVOLTE IN INCIDENTI						
TOTALI <sup>(1)</sup>			MORTALI			FERITI			MORTI			
2019	2018	%	2019	2018	%	2019	2018	%	2019	2018	%	
LEGGERI	66	89	-25,8	1	2	-50,0	127	133	-4,5	1	3	-66,7
PESANTI	21	29	-27,6	1	1	0,0	29	36	-19,4	1	6	-83,3
TOTALE	87	118	-26,3	2	3	-33,3	156	169	-7,7	2	9	-77,8
TASSO	5,67	7,80	-27,3	0,13	0,20	-35,0	10,17	11,17	-9,0	0,13	0,59	-78,0

Totale rete in concessione			INCIDENTI			PERSONE COINVOLTE IN INCIDENTI						
TOTALI <sup>(1)</sup>			MORTALI			FERITI			MORTI			
2019	2018	%	2019	2018	%	2019	2018	%	2019	2018	%	
LEGGERI	586	657	-10,8	14	8	75,0	1.048	1.072	-2,2	16	9	77,8
PESANTI	168	159	5,7	10	8	25,0	254	233	9,0	11	14	-21,4
TOTALE	754	816	-7,6	24	16	50,0	1.302	1.305	-0,2	27	23	17,4
TASSO	6,47	7,07	-8,5	0,21	0,14	50,0	11,18	11,31	-1,1	0,23	0,20	15,0

## DATI MENSILI - FEBBRAIO

Società associate all'Aiscat			INCIDENTI			PERSONE COINVOLTE IN INCIDENTI						
TOTALI <sup>(1)</sup>			MORTALI			FERITI			MORTI			
2019	2018	%	2019	2018	%	2019	2018	%	2019	2018	%	
LEGGERI	232	264	-12,1	6	4	50,0	414	418	-1,0	6	4	50,0
PESANTI	87	61	42,6	7	1	600,0	138	94	46,8	7	1	600,0
TOTALE	319	325	-1,8	13	5	160,0	552	512	7,8	13	5	160,0
TASSO	6,50	6,84	-5,0	0,26	0,11	136,4	11,25	10,77	4,5	0,26	0,11	136,4

Società esterne all'Aiscat			INCIDENTI			PERSONE COINVOLTE IN INCIDENTI						
TOTALI <sup>(1)</sup>			MORTALI			FERITI			MORTI			
2019	2018	%	2019	2018	%	2019	2018	%	2019	2018	%	
LEGGERI	29	37	-21,6	1	0	-	63	61	3,3	1	0	-
PESANTI	11	15	-26,7	1	0	-	14	19	-26,3	1	0	-
TOTALE	40	52	-23,1	2	0	-	77	80	-3,8	2	0	-
TASSO	5,34	7,06	-24,4	0,27	0,00	-	10,29	10,85	-5,2	0,27	0,00	-

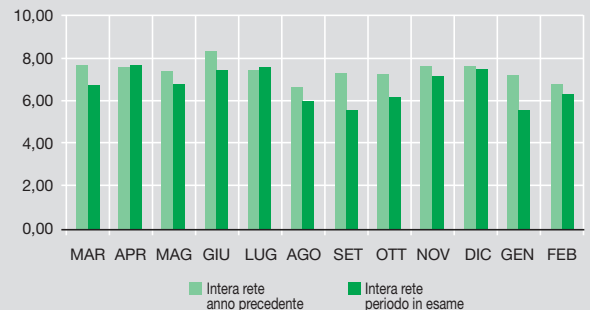
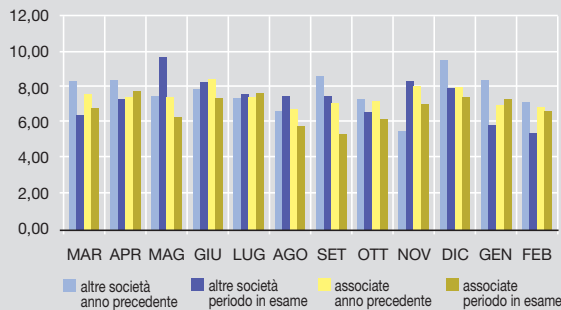
Totale rete in concessione			INCIDENTI			PERSONE COINVOLTE IN INCIDENTI						
TOTALI <sup>(1)</sup>			MORTALI			FERITI			MORTI			
2019	2018	%	2019	2018	%	2019	2018	%	2019	2018	%	
LEGGERI	261	301	-13,3	7	4	75,0	477	479	-0,4	7	4	75,0
PESANTI	98	76	28,9	8	1	700,0	152	113	34,5	8	1	700,0
TOTALE	359	377	-4,8	15	5	200,0	629	592	6,3	15	5	200,0
TASSO	6,35	6,87	-7,5	0,26	0,09	188,9	11,12	10,78	3,1	0,26	0,09	188,9



# Sicurezza

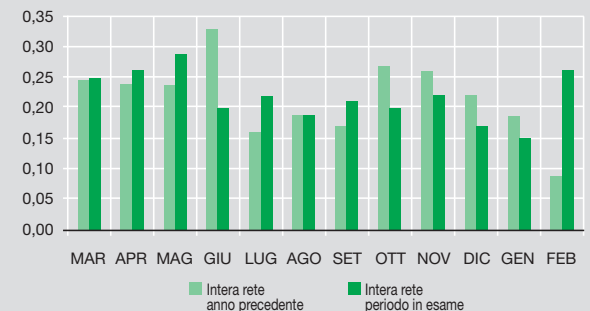
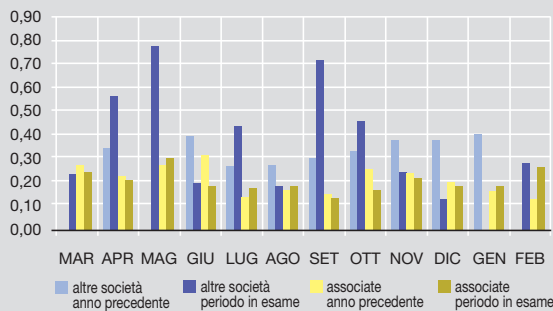
## Incidenti <sup>(1)</sup>

Tassi degli ultimi dodici mesi - (Numero x 100 milioni di veicoli - km)



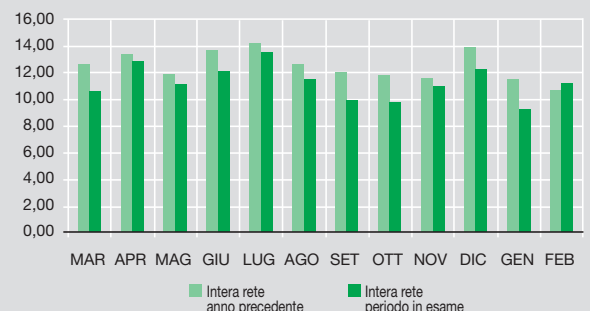
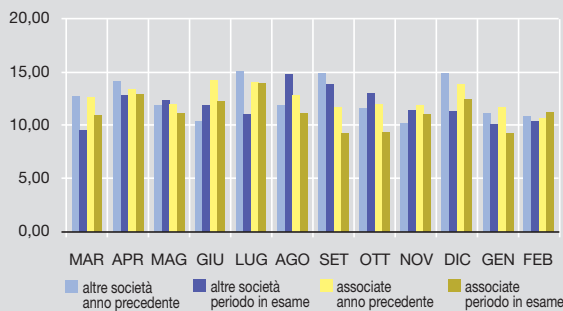
## Incidenti mortali

Tassi degli ultimi dodici mesi - (Numero x 100 milioni di veicoli - km)



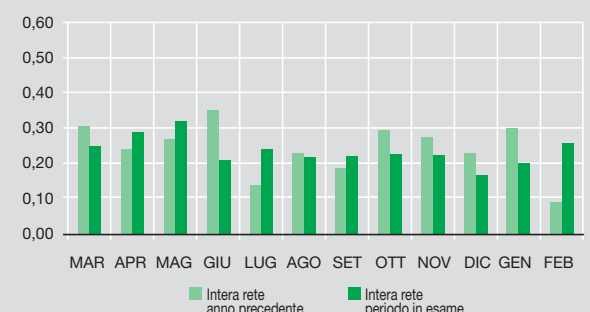
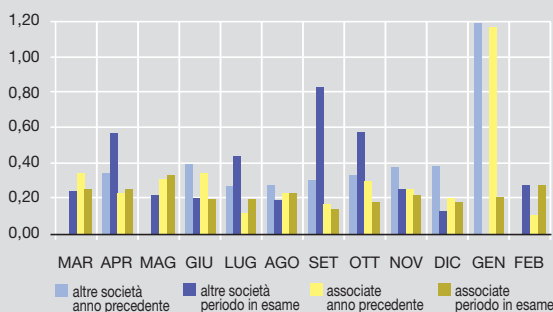
## Feriti

Tassi degli ultimi dodici mesi - (Numero x 100 milioni di veicoli - km)



## Morti

Tassi degli ultimi dodici mesi - (Numero x 100 milioni di veicoli - km)



(1) Incidenti con feriti e/o morti.



## Le Associate Aiscat e rete di competenza

Società Concessionarie	Tronchi Autostradali in Esercizio	km
<b>Autostrade per l'Italia</b>	A1 Milano-Napoli e penetrazioni a Roma	803,5
	A4 Milano-Brescia	93,5
	A8-A9 Milano-Laghi-Chiasso	101,7
	A10 Genova-Savona	45,5
	A12 Genova-Sestri Levante	48,7
	A7 Genova-Serravalle	50,0
	A26 Genova Voltri-Gravellona Toce	244,9
	A11 Firenze-Pisa Nord	81,7
	A12 Roma-Civitavecchia	65,4
	A27 (VE) Mestre-Belluno (Pian di Vedoià)	82,2
	A23 Udine-Carnia-Tarvisio	101,2
	A13 Bologna-Padova	127,3
	A14 Bologna-Bari-Taranto	781,4
	A30 Caserta-Nola-Salerno	55,3
	A16 Napoli-Canosa	172,3
	<b>Italiana Traforo Monte Bianco</b>	T1 Traforo del Monte Bianco
<b>Italiana Traforo del Gran San Bernardo</b>	T2 Traforo del Gran San Bernardo	12,8
<b>Raccordo Autostradale Valle d'Aosta</b>	A5 Aosta-Trafofo Monte Bianco	32,4
<b>Italiana Traforo Autostradale Frejus</b>	T4 Traforo del Frejus	6,8
	A32 Torino-Bardonecchia	75,7
<b>A.T.I.V.A.</b>	A5 Torino-Ivrea-Quincinetto	51,2
	A4-A5 Ivrea-Santheta	23,6
	A55 Sistema Tang.le di Torino*	81,0

N.B. - Le statistiche qui pubblicate non comprendono i dati delle arterie contrassegnate con asterisco (\*)

Società Concessionarie	Tronchi Autostradali in Esercizio	km
<b>Milano Serravalle-Milano Tangenziali</b>	A50 Tangenziale Ovest di Milano*	33,0
	A51 Tangenziale Est di Milano*	29,4
	A52 Tangenziale Nord di Milano*	12,9
	A53 Racc.do Bereguardo-Pavia*	9,1
	A54 Tangenziale di Pavia*	8,4
	A7 Milano-Serravalle	86,3
	A35 Brescia-Milano	62,1
<b>Società di Progetto Brebemi</b>	A36 Dalmine-Como-Varese-Valico del Gaggiolo (con dir. per A8 e Tang.le est di Milano)	30,2
	A59 Tangenziale di Como*	4,3
	A60 Tangenziale di Varese*	7,0
<b>Autostrada Pedemontana Lombarda</b>	A4 Brescia-Verona-Vicenza-Padova	146,1
	A31 Valdastico	89,5
<b>Superstrada Pedemontana Veneta</b>	Superstrada Pedemontana Veneta	-
	<b>Concessioni Autostradali Venete - C.A.V.</b>	
	A4 Padova est - bivio A4/A57	14,3
	A4 Bivio A4/A57 - Quarto d'Altino	32,3
	A57 Tangenziale di Mestre (bivio A4/A57 - Mestre-Terraglio)	18,1
	Raccordo Marco Polo	9,4
<b>Autostrada del Brennero</b>	A22 Brennero-Verona-Modena	314,0
<b>Autovie Venete</b>	A4 (VE) Mestre-Trieste	115,4
	A57 Tangenziale di Mestre	10,5
	A23 Palmanova-Udine	18,5
	A28 Portogruaro-Conegliano	48,8
A34 Villesse-Gorizia	17,0	
<b>S.A.T.</b>	A12 Livorno-San Pietro in Palazzi	40,0
	A12 Tarquinia-Civitavecchia	14,6
<b>Strada dei Parchi</b>	A24 Roma-L'Aquila-Teramo	166,5
	A25 Torano-Avezzano-Pescara	114,9
<b>Tangenziale di Napoli</b>	A56 Tangenziale Est-Ovest di Napoli	20,2
<b>Autostrade Meridionali</b>	A3 Napoli-Salerno	51,6
<b>Consorzio Autostrade Siciliane</b>	A20 Messina-Palermo	181,8
	A18 Messina-Catania	76,8
	A18 Siracusa-Gela*	39,8

## Società esterne all'Aiscat e rete di competenza

<b>S.A.V.</b>	A5 Quincinetto-Aosta Ovest	59,5
	Racc. A5-SS27 del Gran San Bernardo *	7,9
<b>Autostrada Asti-Cuneo</b>	A33 Asti-Cuneo	55,7
<b>S.A.T.A.P.</b>	A4 Torino-Milano	127,0
	A21 Torino-Piacenza	164,9
<b>Tangenziale Esterna</b>	A58 Tangenziale est esterna di Milano	33,0

<b>Autovia Padana</b>	A21 Piacenza-Brescia	88,6
<b>Autostrada dei Fiori</b>	A10 Ventimiglia-Savona	113,3
	A6 Torino-Savona	130,9
<b>S.A.L.T.</b>	A15 Parma-La Spezia	101,0
	A12 Sestri Levante-Livorno (con dir. per Lucca e La Spezia)	154,9