



INFORMAZIONI

DATI PROVVISORI
DELLE AUTOSTRADE ITALIANE
IN CONCESSIONE

2. 2021

A large, stylized graphic of the number '2' in a vibrant green color with a gradient effect. The number is composed of several trapezoidal shapes that create a sense of depth and movement. The top bar of the '2' is a solid green horizontal bar.

Traffico e Sicurezza



In Breve

Nell'analisi dei dati di preconsuntivo registrati in questo trascorso febbraio si è verificato, così come avvenuto anche nei mesi precedenti, un flusso di traffico in diminuzione causato dalla scia della seconda ondata pandemica, la quale ha comportato limiti nella circolazione di persone e mezzi su tutto il territorio nazionale con evidenti risonanze anche sui numeri del traffico autostradale. In particolare, a causa delle conseguenze delle suddette misure emergenziali, per i veicoli leggeri si è rilevato un valore dei flussi diminuito del 28,7% rispetto al corrispondente periodo del 2020, ma comunque in crescita se relazionato con i dati ottenuti nel mese di gennaio. Per quanto riguarda invece i mezzi pesanti, le risultanze si sono mostrate molto più favorevoli parzialmente

(-3,1%), andando ad arginare parzialmente la diminuzione complessiva data la continuità garantita per il trasporto merci anche durante l'attuale periodo. Complessivamente, rispetto all'analogo periodo dell'anno passato, si è verificata una diminuzione del traffico totale pari al -21,9%, mentre dal punto di vista dei dati cumulati annuali circa otto miliardi e trecento milioni di veicoli/km sono stati percorsi sulla rete a pedaggio contro i quasi dodici miliardi del 2020 (dato che risulta molto simile a quelli precedenti alla diffusione del virus).

Passando ora all'esame degli elementi attinenti la sicurezza stradale, le rilevazioni esprimono la conseguenza di quanto già descritto per il traffico, con diminuzioni negli incidenti occorsi dovute anche al decremento di traffico annotato: il mese di febbraio è

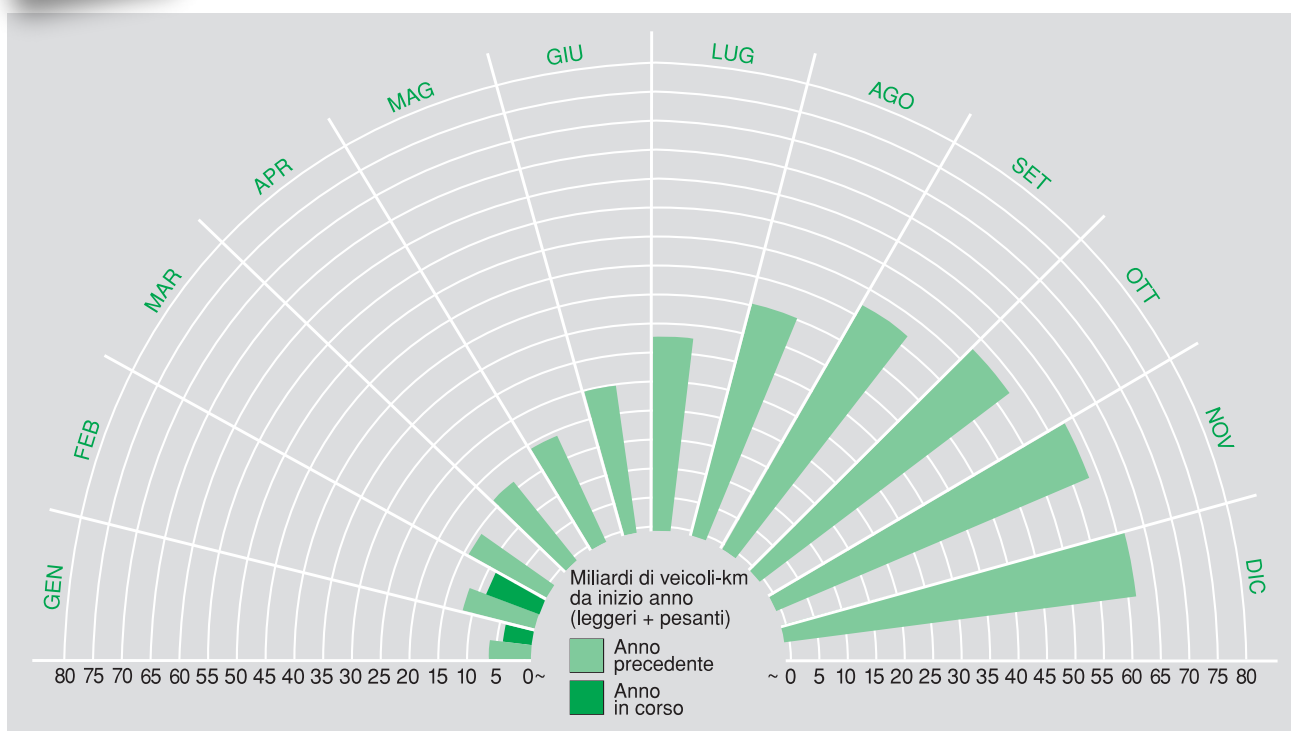
stato caratterizzato da un generale calo sia del fenomeno dell'incidentalità (-8%) sia di quello relativo agli utenti che hanno riportato lesioni in tali eventi (-6,2%).

Il contestuale aumento del tasso concernente la mortalità va invece ridimensionato alla luce della relativa esiguità dei valori assoluti di cui trattasi, i quali si discostano per una sola unità tra i periodi in esame.

Infine, si rammenta che con l'inizio dell'anno è stata implementata – nelle tabelle relative al traffico – una nuova colonna riportante i dati registrati nell'analogo periodo dell'annualità 2019, al fine di poter effettuare a partire dal prossimo mese di marzo anche un ulteriore confronto con valori ottenuti in uno scenario "normale" e non soggetto ai limiti dettati dall'emergenza pandemica.



La Mobilità nell'Anno



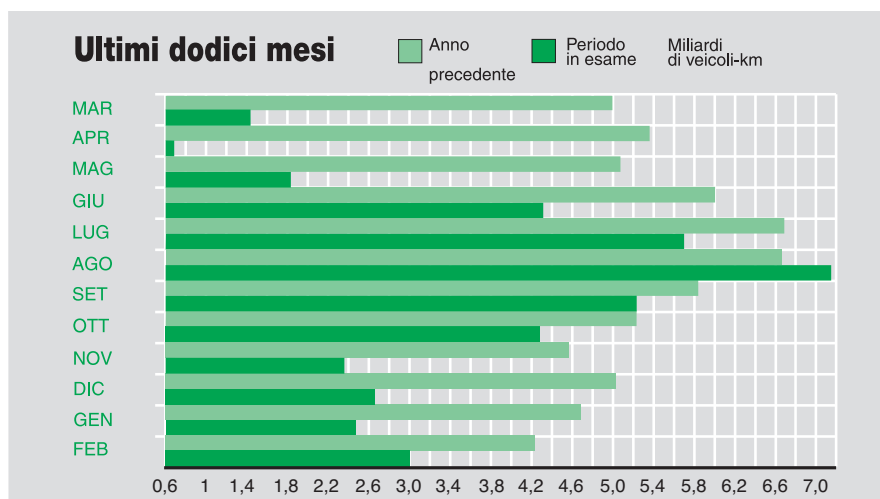


Traffico Veicoli Leggeri

milioni di veicoli-km

DATI MENSILI				DATI CUMULATI DA INIZIO ANNO					
SOCIETÀ ASSOCIATE ALL'AISCAT									
Febbraio '21	'20	%	'19 %	Società	km	2021	2020	%	'19 %
1.738,0	2.366,3	-26,6	- 25	AUTOSTRADE PER L'ITALIA	2.854,6	3.201,5	5.013,7	- 36,1	- 34,4
0,16	0,52	-69,0	- 67,8	TRAFORO M.TE BIANCO	5,8	0,32	1,08	- 70,1	- 68,6
0,29	0,55	-47,3	- 37,0	TRAFORO S.BERNARDO	12,8	0,50	1,12	- 55,4	- 47,9
3,4	6,7	-49,4	- 44,3	R.A.V.	32,4	6,2	14,2	- 56,5	- 51,5
14,2	20,5	-30,5	- 26,6	S.I.T.A.F.	82,5	27,1	44,8	- 39,5	- 32,2
55,9	81,5	-31,4	- 32,2	MILANO SERRAVALLE - MI. TANG.LI	86,3	99,1	171,4	- 42,2	- 42,2
20,7	26,4	-21,6	- 21,4	SOCIETÀ DI PROGETTO BREBEMI	62,1	36,0	54,2	- 33,6	- 30,8
11,0	14,4	-23,5	- 19,5	PEDEMONTANA LOMBARDA	30,2	19,3	29,7	- 34,8	- 30,2
208,7	276,0	-24,4	- 25,1	BRESCIA-PADOVA	235,6	357,5	582,4	- 38,6	- 37,6
2,6	0,4	-	-	SUPERST. PEDEMONTANA VENETA	24,5	4,4	0,8	-	-
70,7	92,1	-23,2	- 21,7	C.A.V.	74,1	120,1	195,7	- 38,6	- 35,8
93,3	240,1	-61,2	- 58,6	BRENNERO	314,0	178,3	508,5	- 64,9	- 62,5
77,2	106,9	-27,8	- 28,1	AUTOVIE VENETE	210,2	136,7	231,5	- 40,9	- 40,0
8,6	11,9	-28,0	- 23,3	S.A.T.	45,4	16,7	24,2	- 31,0	- 26,6
99,8	127,2	-21,6	- 23,7	STRADA DEI PARCHI	281,4	183,9	262,6	- 30,0	- 29,9
55,6	71,0	-21,7	- 20,1	TANG.LE DI NAPOLI	20,2	107,8	144,1	- 25,1	- 24,2
93,5	114,3	-18,2	- 15,0	AUT. MERIDIONALI	51,6	85,1	120,6	- 29,4	- 26,4
74,3	88,7	-16,3	- 16,9	CONSORZIO AUT. SICILIANE	258,6	127,4	190,2	- 33,0	- 31,3
2.627,8	3.645,5	-27,9	- 26,8	TOTALE	4.682,3	4.801,6	7.705,1	- 37,7	- 35,9

SOCIETÀ ESTERNE ALL'AISCAT									
Febbraio '21	'20	%	'19 %	Società	km	2021	2020	%	'19 %
10,4	22,3	-53,4	- 49,0	S.A.V.	59,5	18,5	47,7	- 61,2	- 57,0
6,9	8,4	-18,7	- 16,3	ASTI-CUNEO	55,7	11,9	17,3	- 31,0	- 29,4
18,9	32,8	-42,4	- 38,7	A.T.I.V.A.	74,8	33,2	69,2	- 52,0	- 48,4
87,0	130,8	-33,5	- 32,1	S.A.T.A.P. A4	127,0	154,7	274,4	- 43,6	- 41,1
62,2	88,0	-29,3	- 29,5	S.A.T.A.P. A21	164,9	112,1	185,1	- 39,4	- 38,5
35,0	49,7	-29,5	- 24,7	AUTOSTRADA DEI FIORI A6	124,3	61,3	100,8	- 39,2	- 37,2
12,8	16,5	-22,5	- 23,1	TANGENZIALE ESTERNA	33,0	22,4	34,2	- 34,3	- 32,4
30,4	43,4	-29,9	- 32,8	AUTOVIA PADANA	105,6	54,8	92,4	- 40,7	- 41,2
33,1	56,2	-41,2	- 38,1	AUTOSTRADA DEI FIORI A10	113,3	63,5	116,3	- 45,4	- 44,2
20,9	34,3	-39,1	- 34,7	S.A.L.T. TRONCO AUTOCISA	101,0	37,4	70,2	- 46,7	- 42,3
61,7	91,8	-32,8	- 30,4	S.A.L.T. TRONCO LIGURE TOSCANO	154,9	119,3	189,9	- 37,2	- 34,8
379,2	574,2	-34,0	- 32,0	TOTALE	1.114,0	689,3	1.197,4	- 42,4	- 40,3
3.007,0	4.219,7	-28,7	- 27,5	TOTALE GENERALE	5.796,3	5.490,9	8.902,5	-38,3	-36,5



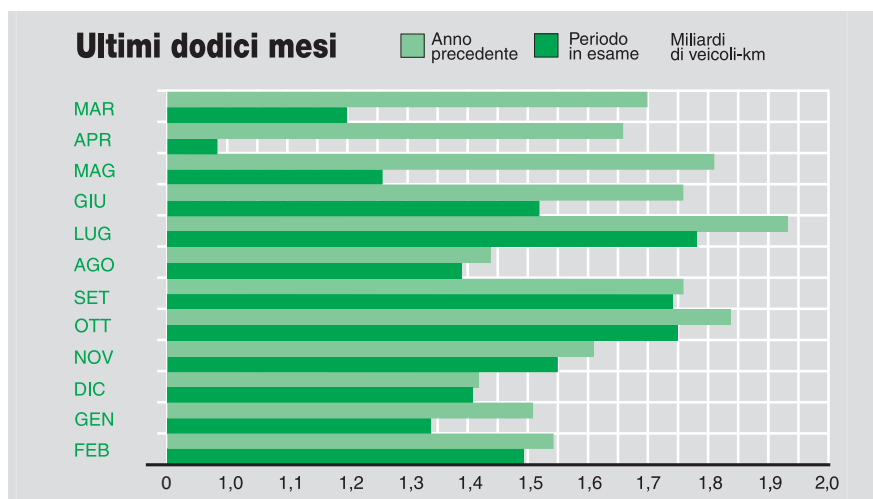


Traffico Veicoli Pesanti

milioni di veicoli-km

DATI MENSILI				DATI CUMULATI DA INIZIO ANNO					
SOCIETÀ ASSOCIATE ALL'AISCAT									
Febbraio '21	'20	%	'19 %	Società	km	2021	2020	%	'19 %
840,5	858,8	-2,1	-0,6	AUTOSTRADE PER L'ITALIA	2.854,6	1.600,1	1.701,4	-6,0	-5,2
0,30	0,31	-5,0	-0,6	TRAFORO M.TE BIANCO	5,8	0,57	0,62	-9,2	-5,8
0,04	0,04	-	-	TRAFORO S.BERNARDO	12,8	0,07	0,07	-	-
2,2	2,5	-12,7	-11,9	R.A.V.	32,4	4,2	5,0	-16,5	-14,9
7,2	8,1	-10,6	-9,6	S.I.T.A.F.	82,5	14,1	16,1	-12,6	-12,5
23,1	24,2	-4,4	-2,5	MILANO SERRAVALLE - MI. TANG.LI	86,3	44,1	47,9	-8,0	-6,8
11,5	11,3	1,8	+10,3	SOCIETA' DI PROGETTO BREBEMI	62,1	21,5	22,3	-3,5	+4,4
3,5	3,7	-7,0	-0,9	PEDEMONTANA LOMBARDA	30,2	6,4	7,3	-13,0	-7,4
122,3	124,2	-1,5	+0,3	BRESCIA-PADOVA	235,6	229,6	244,3	-6,0	-5,3
0,8	0,1	-	-	SUPERST. PEDEMONTANA VENETA	24,5	1,5	0,2	-	-
36,6	37,8	-3,3	+0,2	C.A.V.	74,1	68,2	74,4	-8,3	-5,9
99,1	113,4	-12,6	-8,5	BRENNERO	314,0	193,2	223,5	-13,5	-11,2
62,8	63,4	-0,9	+1,1	AUTOVIE VENETE	210,2	117,1	124,3	-5,8	-5,2
3,1	3,2	-2,6	-2,5	S.A.T.	45,4	5,9	6,3	-6,6	-7,6
21,6	23,1	-6,3	-4,7	STRADA DEI PARCHI	281,4	41,2	46,4	-11,2	-9,3
1,0	1,2	-21,7	-19,9	TANG.LE DI NAPOLI	20,2	1,9	2,5	-25,1	-25,4
11,0	11,0	0,0	+2,0	AUT. MERIDIONALI	51,6	21,1	22,1	-4,6	-2,3
17,6	17,1	3,0	+7,2	CONSORZIO AUT. SICILIANE	258,6	33,0	34,5	-4,3	-0,4
1.264,3	1.303,5	-3,0	-1,0	TOTALE	4.682,3	2.403,7	2.579,3	-6,8	-5,7

SOCIETÀ ESTERNE ALL'AISCAT									
Febbraio '21	'20	%	'19 %	Società	km	2021	2020	%	'19 %
5,5	6,4	-14,1	-12,7	S.A.V.	59,5	10,4	12,7	-18,1	-17,5
3,1	3,1	-0,9	+2,1	ASTI-CUNEO	55,7	5,8	6,1	-5,1	-3,8
6,4	7,2	-11,4	-10,3	A.T.I.V.A.	74,8	12,0	14,2	-15,8	-15,5
47,6	48,9	-2,7	+0,8	S.A.T.A.P. A4	127,0	91,0	97,3	-6,4	-3,9
52,2	54,3	-3,9	-1,4	S.A.T.A.P. A21	164,9	99,1	106,8	-7,2	-6,1
13,8	13,6	1,0	+8,4	AUTOSTRADA DEI FIORI A6	124,3	25,6	26,5	-3,3	-1,1
7,9	8,1	-2,2	+4,4	TANGENZIALE ESTERNA	33,0	14,9	16,2	-8,0	-2,7
27,2	28,1	-3,2	-1,5	AUTOVIA PADANA	105,6	51,7	55,1	-6,2	-5,8
23,7	25,2	-6,2	+0,3	AUTOSTRADA DEI FIORI A10	113,3	44,7	49,2	-9,0	-4,4
14,1	14,3	-1,6	-1,6	S.A.L.T. TRONCO AUTOCISA	101,0	26,7	28,4	-5,9	-6,5
27,3	28,3	-3,4	-1,3	S.A.L.T. TRONCO LIGURE TOSCANO	154,9	51,9	56,0	-7,3	-6,5
228,7	237,6	-3,7	-0,5	TOTALE	1.114,0	433,9	468,5	-7,4	-5,7
1.493,0	1.541,1	-3,1	-0,9	TOTALE GENERALE	5.796,3	2.837,6	3.047,8	-6,9	-5,7





Traffico Totale

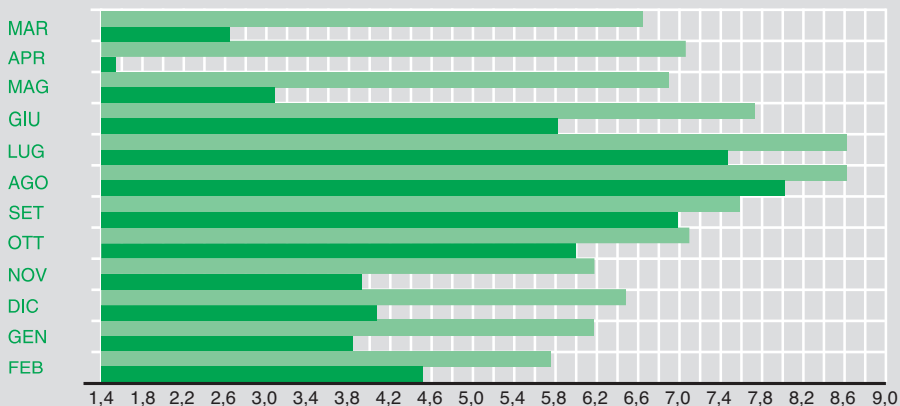
milioni di veicoli-km

DATI MENSILI				DATI CUMULATI DA INIZIO ANNO					
SOCIETÀ ASSOCIATE ALL'AISCAT									
Febbraio '21	'20	%	'19 %	Società	km	2021	2020	%	'19 %
2.578,5	3.225,1	-20,0	- 18,8	AUTOSTRADE PER L'ITALIA	2.854,6	4.801,6	6.715,1	- 28,5	- 26,9
0,46	0,83	-45,0	- 42,6	TRAFORO M.TE BIANCO	5,8	0,89	1,71	- 47,9	- 47,7
0,33	0,59	-44,1	- 34,0	TRAFORO S.BERNARDO	12,8	0,57	1,19	- 52,1	- 43,0
5,6	9,2	-39,4	- 34,9	R.A.V.	32,4	10,3	19,1	- 46,1	- 41,7
21,5	28,6	-24,9	- 21,3	S.I.T.A.F.	82,5	41,2	60,9	- 32,4	- 26,5
79,0	105,6	-25,2	- 25,5	MILANO SERRAVALLE - MI. TANG.LI	86,3	143,1	219,4	- 34,7	- 34,5
32,2	37,7	-14,6	- 12,4	SOCIETÀ DI PROGETTO BREBEMI	62,1	57,5	76,5	- 24,8	- 21,0
14,5	18,1	-20,1	- 15,7	PEDEMONTANA LOMBARDA	30,2	25,7	37,0	- 30,5	- 25,8
331,0	400,2	-17,3	- 17,3	BRESCIA-PADOVA	235,6	587,1	826,8	- 29,0	- 28,0
3,5	0,5	-	-	SUPERST. PEDEMONTANA VENETA	24,5	5,9	1,0	-	-
107,3	129,9	-17,4	- 15,3	C.A.V.	74,1	188,3	270,0	- 30,3	- 27,5
192,4	353,6	-45,6	- 42,4	BRENNERO	314,0	371,6	732,0	- 49,2	- 46,4
140,0	170,3	-17,8	- 17,4	AUTOVIE VENETE	210,2	253,8	355,8	- 28,7	- 27,8
11,7	15,1	-22,7	- 18,7	S.A.T.	45,4	22,6	30,6	- 25,9	- 22,5
121,4	150,3	-19,2	- 20,9	STRADA DEI PARCHI	281,4	225,2	309,0	- 27,1	- 26,8
56,6	72,2	-21,7	- 20,1	TANG.LE DI NAPOLI	20,2	109,7	146,5	- 25,1	- 24,2
104,5	125,3	-16,6	- 13,4	AUT. MERIDIONALI	51,6	199,6	257,0	- 22,3	- 19,2
91,8	105,8	-13,2	- 13,2	CONSORZIO AUT. SICILIANE	258,6	160,4	224,6	- 28,6	- 26,6
3.892,2	4.949,0	-21,4	- 20,1	TOTALE	4.682,3	7.205,2	10.284,4	- 29,9	- 28,2

SOCIETÀ ESTERNE ALL'AISCAT									
Febbraio '21	'20	%	'19 %	Società	km	2021	2020	%	'19 %
15,9	28,7	-44,6	- 40,4	S.A.V.	59,5	28,9	60,4	- 52,2	- 48,0
9,9	11,5	-13,9	- 11,4	ASTI-CUNEO	55,7	17,7	23,4	- 24,2	- 22,7
25,2	40,0	-36,8	- 33,2	A.T.I.V.A.	74,8	45,2	83,4	- 45,8	- 42,4
134,6	179,7	-25,1	- 23,2	S.A.T.A.P. A4	127,0	245,8	371,7	- 33,9	- 31,2
114,4	142,3	-19,6	- 18,9	S.A.T.A.P. A21	164,9	211,2	291,9	- 27,6	- 26,6
48,8	63,3	-23,0	- 17,7	AUTOSTRADA DEI FIORI A6	124,3	87,0	127,3	- 31,7	- 29,6
20,7	24,6	-15,8	- 14,4	TANGENZIALE ESTERNA	33,0	37,3	50,3	- 25,9	- 23,1
57,6	71,5	-19,4	- 20,8	AUTOVIA PADANA	105,6	106,5	147,6	- 27,8	- 28,1
56,7	81,4	-30,4	- 26,3	AUTOSTRADA DEI FIORI A10	113,3	108,2	165,4	- 34,6	- 32,6
35,0	48,6	-28,1	- 24,5	S.A.L.T. TRONCO AUTOCISA	101,0	64,2	98,6	- 34,9	- 31,4
89,1	120,1	-25,9	- 23,4	S.A.L.T. TRONCO LIGURE TOSCANO	154,9	171,2	245,9	- 30,4	- 28,2
607,9	811,8	-25,1	- 22,9	TOTALE	1.114,0	1.123,1	1.665,9	- 32,6	- 30,4
4.500,1	5.760,8	-21,9	- 20,4	TOTALE GENERALE	5.796,3	8.328,3	11.950,3	-30,3	-28,5

Ultimi dodici mesi

■ Anno precedente ■ Periodo in esame Miliardi di veicoli-km





Sicurezza

DATI CUMULATI DA INIZIO ANNO

Società associate all'Aiscat	INCIDENTI						PERSONE COINVOLTE IN INCIDENTI					
	TOTALI ⁽¹⁾			MORTALI			FERITI			MORTI		
	2021	2020	%	2021	2020	%	2021	2020	%	2021	2020	%
LEGGERI	312	512	-39,1	11	12	-8,3	500	842	-40,6	12	14	-14,3
PESANTI	116	157	-26,1	5	3	66,7	127	225	-43,6	6	3	100,0
TOTALE	428	669	-36,0	16	15	6,7	627	1.067	-41,2	18	17	5,9
TASSO	5,94	6,51	-8,8	0,22	0,15	46,7	8,70	10,37	-16,1	0,25	0,17	47,1

Società esterne all'Aiscat	INCIDENTI						PERSONE COINVOLTE IN INCIDENTI					
	TOTALI ⁽¹⁾			MORTALI			FERITI			MORTI		
	2021	2020	%	2021	2020	%	2021	2020	%	2021	2020	%
LEGGERI	35	88	-60,2	1	3	-66,7	64	145	-55,9	1	3	-66,7
PESANTI	23	25	-8,0	1	0	-	30	46	-34,8	1	0	-
TOTALE	58	113	-48,7	2	3	-33,3	94	191	-50,8	2	3	-33,3
TASSO	5,17	6,78	-23,7	0,18	0,18	0,0	8,38	11,47	-26,9	0,18	0,18	0,0

Totale rete in concessione	INCIDENTI						PERSONE COINVOLTE IN INCIDENTI					
	TOTALI ⁽¹⁾			MORTALI			FERITI			MORTI		
	2021	2020	%	2021	2020	%	2021	2020	%	2021	2020	%
LEGGERI	347	600	-42,2	12	15	-20,0	564	987	-42,9	13	17	-23,5
PESANTI	139	182	-23,6	6	3	100,0	157	271	-42,1	7	3	133,3
TOTALE	486	782	-37,9	18	18	0,0	721	1.258	-42,7	20	20	0,0
TASSO	6,75	7,60	-11,3	0,25	0,18	42,7	10,01	12,23	-18,2	0,28	0,19	42,7

DATI MENSILI - FEBBRAIO

Società associate all'Aiscat	INCIDENTI						PERSONE COINVOLTE IN INCIDENTI					
	TOTALI ⁽¹⁾			MORTALI			FERITI			MORTI		
	2021	2020	%	2021	2020	%	2021	2020	%	2021	2020	%
LEGGERI	174	226	-23,0	4	4	0,0	313	369	-15,2	5	5	0,0
PESANTI	61	90	-32,2	3	2	50,0	69	126	-45,2	4	2	100,0
TOTALE	235	316	-25,6	7	6	16,7	382	495	-22,8	9	7	28,6
TASSO	6,04	6,39	-5,5	0,18	0,12	50,0	9,81	10,00	-1,9	0,23	0,14	64,3

Società esterne all'Aiscat	INCIDENTI						PERSONE COINVOLTE IN INCIDENTI					
	TOTALI ⁽¹⁾			MORTALI			FERITI			MORTI		
	2021	2020	%	2021	2020	%	2021	2020	%	2021	2020	%
LEGGERI	18	39	-53,8	1	2	-50,0	34	69	-50,7	1	2	-50,0
PESANTI	8	8	0,0	0	0	-	12	20	-40,0	0	0	-
TOTALE	26	47	-44,7	1	2	-50,0	46	89	-48,3	1	2	-50,0
TASSO	4,28	5,79	-26,1	0,16	0,25	-36,0	7,57	10,96	-30,9	0,16	0,25	-36,0

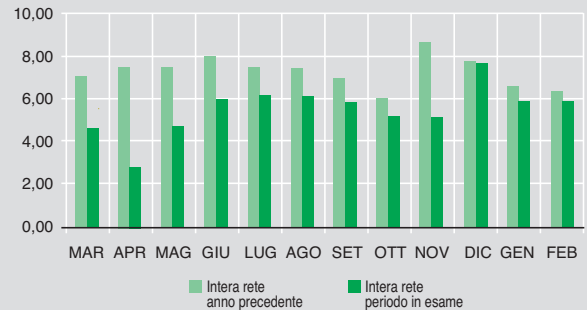
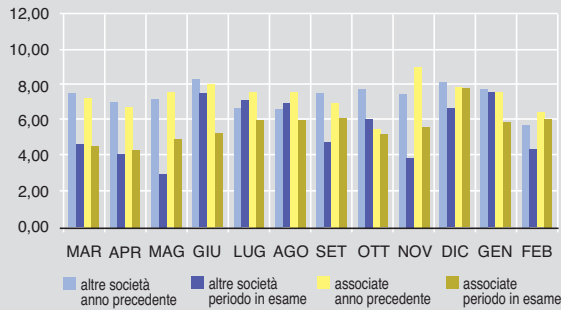
Totale rete in concessione	INCIDENTI						PERSONE COINVOLTE IN INCIDENTI					
	TOTALI ⁽¹⁾			MORTALI			FERITI			MORTI		
	2021	2020	%	2021	2020	%	2021	2020	%	2021	2020	%
LEGGERI	192	265	-27,5	5	6	-16,7	347	438	-20,8	6	7	-14,3
PESANTI	69	98	-29,6	3	2	50,0	81	146	-44,5	4	2	100,0
TOTALE	261	363	-28,1	8	8	0,0	428	584	-26,7	10	9	11,1
TASSO	5,80	6,30	-8,0	0,18	0,14	28,0	9,51	10,14	-6,2	0,22	0,16	42,2



Sicurezza

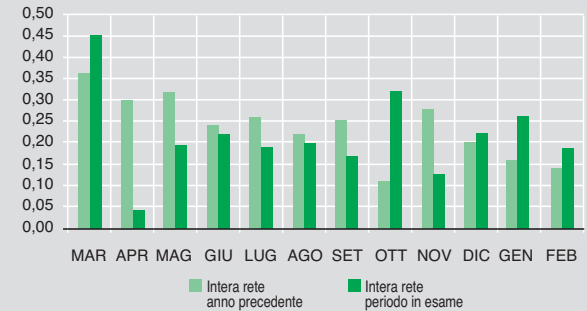
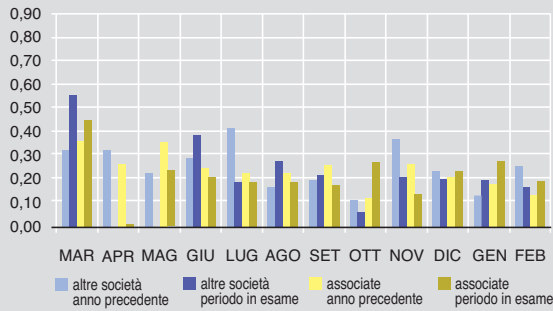
Incidenti ⁽¹⁾

Tassi degli ultimi dodici mesi - (Numero x 100 milioni di veicoli - km)



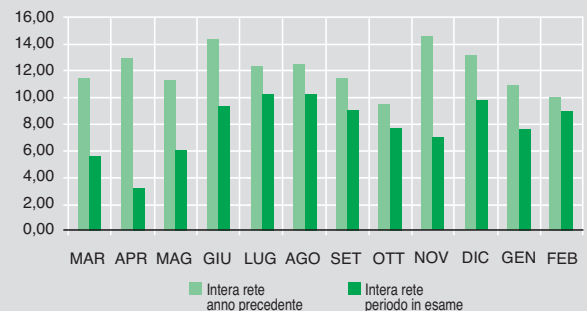
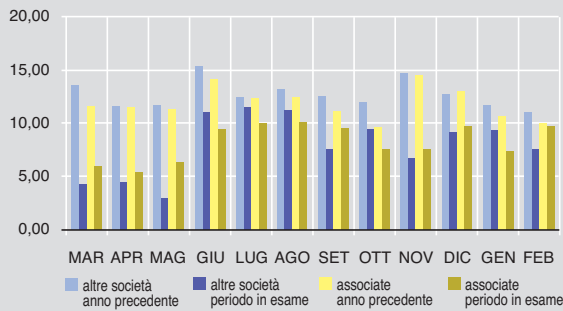
Incidenti mortali

Tassi degli ultimi dodici mesi - (Numero x 100 milioni di veicoli - km)



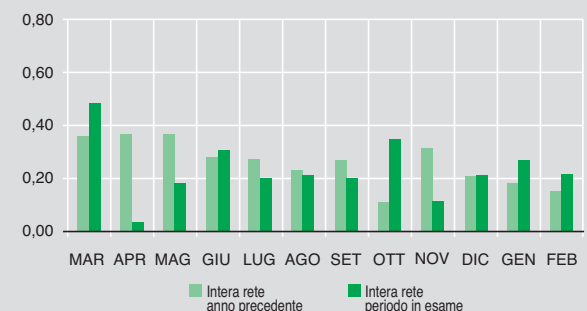
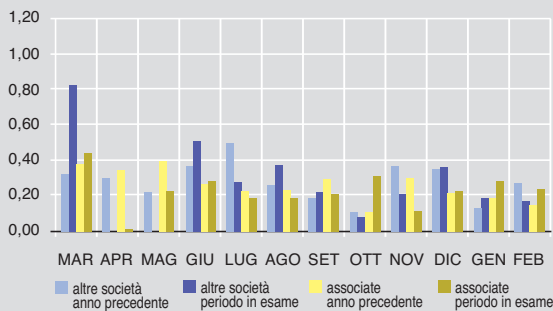
Feriti

Tassi degli ultimi dodici mesi - (Numero x 100 milioni di veicoli - km)



Morti

Tassi degli ultimi dodici mesi - (Numero x 100 milioni di veicoli - km)



(1) Incidenti con feriti e/o morti.



Le Associate Aiscat e rete di competenza

Società Concessionarie	Tronchi Autostradali in Esercizio	km
Autostrade per l'Italia	A1 Milano-Napoli e penetrazioni a Roma	803,5
	A4 Milano-Brescia	93,5
	A8-A9 Milano-Laghi-Chiasso	101,7
	A10 Genova-Savona	45,5
	A12 Genova-Sestri Levante	48,7
	A7 Genova-Serravalle	50,0
	A26 Genova Voltri-Gravellona Toce	244,9
	A11 Firenze-Pisa Nord	81,7
	A12 Roma-Civitavecchia	65,4
	A27 Venezia-Belluno	82,2
	A23 Udine-Carnia-Tarvisio	101,2
	A13 Bologna-Padova	127,3
	A14 Bologna-Bari-Taranto	781,4
	A30 Caserta-Nola-Salerno	55,3
	A16 Napoli-Canosa	172,3
	Italiana Traforo Monte Bianco	T1 Traforo del Monte Bianco
Italiana Traforo del Gran San Bernardo	T2 Traforo del Gran San Bernardo	12,8
Raccordo Autostradale Valle d'Aosta	A5 Aosta-Trafofo Monte Bianco	32,4
Italiana Traforo Autostradale Frejus	T4 Traforo del Frejus	6,8
	A32 Torino-Bardonecchia	75,7
Milano Serravalle-Milano Tangenziali	A50 Tangenziale Ovest di Milano*	33,0
	A51 Tangenziale Est di Milano*	29,4
	A52 Tangenziale Nord di Milano*	12,9
	A53 Racc.do Bereguardo-Pavia*	9,1
	A54 Tangenziale di Pavia*	8,4
	A7 Milano-Serravalle	86,3

Società Concessionarie	Tronchi Autostradali in Esercizio	km
Società di Progetto Brebemi	A35 Brescia-Milano	62,1
Autostrada Pedemontana Lombarda	A36 Dalmine-Como-Varese-Valico del Gaggiolo (con dir. per A8 e Tang.le est di Milano)	30,2
	A59 Tangenziale di Como*	4,3
	A60 Tangenziale di Varese*	7,0
Autostrada Brescia-Verona-Vicenza-Padova	A4 Brescia-Verona-Vicenza-Padova	146,1
	A31 Valdastico	89,5
Superstrada Pedemontana Veneta	SPV Superstrada Pedemontana Veneta	24,5
Concessioni Autostradali Venete - C.A.V.	A4 Padova est - bivio A4/A57	14,3
	A4 Bivio A4/A57 - Quarto d'Altino	32,3
	A57 Tangenziale di Mestre (bivio A4/A57 - Mestre-Terraglio)	18,1
	Raccordo Marco Polo	9,4
Autostrada del Brennero	A22 Brennero-Verona-Modena	314,0
Autovie Venete	A4 (VE) Mestre-Trieste	115,4
	A57 Tangenziale di Mestre	10,5
	A23 Palmanova-Udine	18,5
	A28 Portogruaro-Conegliano	48,8
	A34 Villesse-Gorizia	17,0
S.A.T.	A12 Livorno-San Pietro in Palazzi	40,0
	A12 Tarquinia-Civitavecchia	14,6
Strada dei Parchi	A24 Roma-L'Aquila-Teramo	166,5
	A25 Torano-Avezzano-Pescara	114,9
Tangenziale di Napoli	A56 Tangenziale Est-Ovest di Napoli	20,2
Autostrade Meridionali	A3 Napoli-Salerno	51,6
Consorzio Autostrade Siciliane	A20 Messina-Palermo	181,8
	A18 Messina-Catania	76,8
	A18 Siracusa-Gela*	39,8

N.B. - Le statistiche qui pubblicate non comprendono i dati delle arterie contrassegnate con asterisco (*)

Società esterne all'Aiscat e rete di competenza

S.A.V.	A5 Quincinetto-Aosta Ovest	59,5
	Racc. A5-SS27 del Gran San Bernardo *	7,9
Autostrada Asti-Cuneo	A33 Asti-Cuneo	55,7
S.A.T.A.P.	A4 Torino-Milano	127,0
	A21 Torino-Piacenza	164,9
Tangenziale Esterna	A58 Tangenziale est esterna di Milano	33,0
A.T.I.V.A.	A5 Torino-Ivrea-Quincinetto	51,2
	A4-A5 Ivrea-Santheta	23,6
	A55 Sistema Tang.le di Torino*	81,0

Autovia Padana	A21 Piacenza-Brescia (con dir. per Fiorenzuola e racc. Ospitaletto-Montichiari)	105,6
Autostrada dei Fiori	A10 Ventimiglia-Savona	113,3
	A6 Torino-Savona	124,3
S.A.L.T.	A15 Parma-La Spezia	101,0
	A12 Sestri Levante-Livorno (con dir. per Lucca e La Spezia)	154,9

Mensile dell'Associazione Italiana Società Concessionarie Autostrade e Trafori
Via Giovanni Battista de Rossi, 30
00161 Roma

Direttore Responsabile
Fabrizio Palenzona
Autorizzazione Tribunale di Roma
n. 64 del 12.2.1985

Anno XXXV, numero 2, febbraio 2021
Poste Italiane SpA - Spedizione in
abbonamento postale 70%
DCB Roma - OMAGGIO
Stampa: TMB Stampa Srl
Viale A. Gustave Eiffel, 100 - 00148 Roma
Finito di stampare nel mese di giugno 2021

