



INFORMAZIONI

DATI PROVVISORI
DELLE AUTOSTRADE ITALIANE
IN CONCESSIONE

3. 2021



Traffico e Sicurezza



In Breve

Esaminando i dati dello scorso marzo si assiste alla prevedibile inversione nella tendenza registrata nei mesi precedenti, con flussi di traffico in rialzo (+67,6% in totale) rispetto al corrispondente periodo del 2020 il quale segnava l'inizio del totale lockdown nazionale – dovuto alla prima ondata pandemica – che sarebbe poi durato sino al successivo maggio. Le restrizioni alla circolazioni allora imposte erano sicuramente più marcate se confrontate con quelle in vigore durante la seconda ondata, e ciò spiega il risultato sopra evidenziato. D'altro canto, resta evidente la netta differenza con i normali flussi "pre-pandemia" del 2019 (si veda la nuova colonna di dati appositamente introdotta con il corrente anno) che si attesta quasi sul -34%.

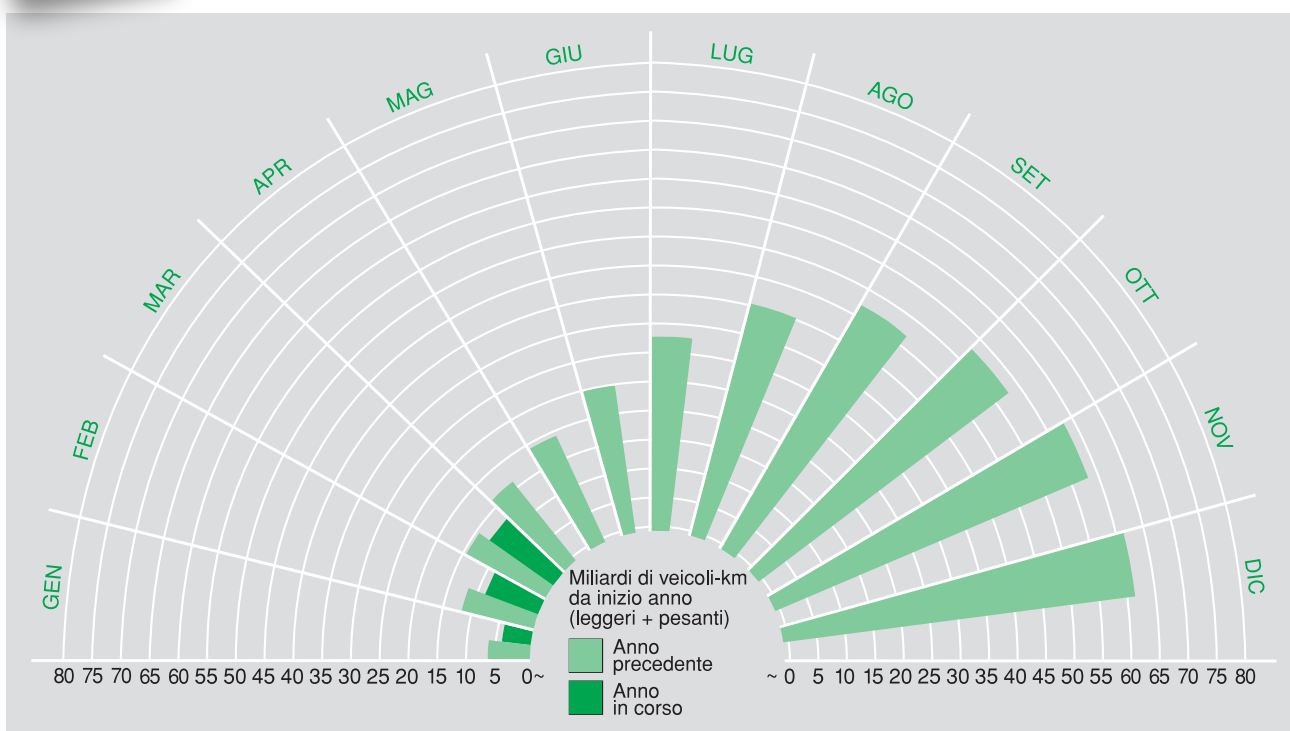
Dal punto di vista complessivo, i dati cumulati da inizio anno registrano oltre dodici miliardi e mezzo di veicoli-km percorsi sulla rete, con uno scarto in negativo pari al -12,6% rispetto al valore del 2020 e pari al -30,5% rispetto a quello del 2019.

Passando ora all'esame degli elementi attinenti l'incidentalità (sui quali si ricorda come, a differenza di quanto fatto per la sezione dedicata al traffico, il confronto sia con il solo anno precedente) si evidenziano buone diminuzioni in tutti gli indici coinvolti, in particolare per quanto riguarda gli incidenti occorsi ed il numero delle vittime in essi decedute che hanno restituito performance del -15% e -17,4%. Tali dati, ottenuti nonostante il netto aumento

veicolare, sono a dimostrazione del costante impegno rivolto dalle società concessionarie autostradali al settore della sicurezza stradale.



La Mobilità nell'Anno



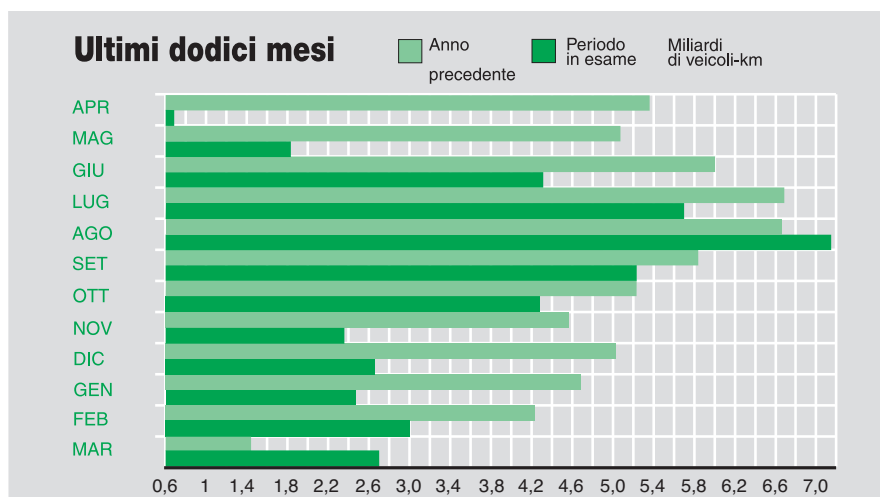


Traffico Veicoli Leggeri

milioni di veicoli-km

DATI MENSILI					DATI CUMULATI DA INIZIO ANNO				
SOCIETÀ ASSOCIATE ALL'AISCAT									
Marzo '21	'20	%	'19 %	Società	km	2021	2020	%	'19 %
1.562,2	818,8	90,8	- 44,8	AUTOSTRADE PER L'ITALIA	2.854,6	4.763,8	5.832,5	- 18,3	- 38,2
0,17	0,12	36,0	- 74,4	TRAFORO M.TE BIANCO	5,8	0,49	1,21	- 59,4	- 70,8
0,24	0,12	100,0	- 61,9	TRAFORO S.BERNARDO	12,8	0,74	1,25	- 40,8	- 53,5
2,9	2,3	26,1	- 59,0	R.A.V.	32,4	9,0	16,4	- 45,1	- 54,2
9,8	8,1	21,3	- 52,2	S.I.T.A.F.	82,5	37,2	52,9	- 29,8	- 38,7
50,2	25,3	98,3	- 51,3	MILANO SERRAVALLE - MI. TANG.LI	86,3	149,3	196,7	- 24,1	- 45,6
17,5	7,6	131,1	- 42,7	SOCIETÀ DI PROGETTO BREBEMI	62,1	53,6	61,8	- 13,4	- 35,2
9,5	4,9	96,7	- 40,7	PEDEMONTANA LOMBARDA	30,2	28,9	34,5	- 16,3	- 34,0
179,5	81,6	120,1	- 45,2	BRESCIA-PADOVA	235,6	537,0	664,0	- 19,1	- 40,4
2,4	0,2	-	-	SUPERST. PEDEMONTANA VENETA	24,5	6,8	1,0	-	-
60,9	29,0	110,0	- 43,2	C.A.V.	74,1	181,1	224,7	- 19,4	- 38,5
90,6	71,0	27,6	- 66,0	BRENNERO	314,0	268,9	579,5	- 53,6	- 63,8
67,5	33,2	103,5	- 47,8	AUTOVIE VENETE	210,2	204,3	264,7	- 22,8	- 42,8
8,1	4,4	83,0	- 44,0	S.A.T.	45,4	24,8	28,7	- 13,4	- 33,4
93,5	54,4	71,9	- 37,8	STRADA DEI PARCHI	281,4	277,4	317,0	- 12,5	- 32,8
52,3	32,5	61,1	- 34,8	TANG.LE DI NAPOLI	20,2	160,2	176,5	- 9,3	- 28,0
82,3	49,4	66,6	- 36,4	AUT. MERIDIONALI	51,6	260,8	284,2	- 8,2	- 26,5
83,6	39,5	111,8	- 22,2	CONSORZIO AUT. SICILIANE	258,6	211,1	229,6	- 8,1	- 27,9
2.373,4	1.262,3	88,0	- 45,1	TOTALE	4.682,3	7.175,2	8.967,4	- 20,0	- 39,2

SOCIETÀ ESTERNE ALL'AISCAT									
Marzo '21	'20	%	'19 %	Società	km	2021	2020	%	'19 %
8,6	7,2	19,4	- 63,6	S.A.V.	59,5	27,1	54,9	- 50,6	- 59,3
5,4	2,8	91,8	- 45,5	ASTI-CUNEO	55,7	17,3	20,1	- 13,8	- 35,1
14,8	11,6	27,4	- 59,0	A.T.I.V.A.	74,8	48,0	80,8	- 40,6	- 52,2
76,0	38,0	100,2	- 50,5	S.A.T.A.P. A4	127,0	230,7	312,4	- 26,1	- 44,6
55,3	26,5	108,3	- 49,7	S.A.T.A.P. A21	164,9	167,4	211,7	- 20,9	- 42,7
30,1	18,0	67,3	- 50,0	AUTOSTRADA DEI FIORI A6	124,3	91,4	118,8	- 23,0	- 42,1
11,2	4,7	138,6	- 42,7	TANGENZIALE ESTERNA	33,0	33,6	38,9	- 13,5	- 36,2
26,7	12,5	114,6	- 51,3	AUTOVIA PADANA	105,6	81,5	104,9	- 22,3	- 44,9
34,0	18,8	80,6	- 47,3	AUTOSTRADA DEI FIORI A10	113,3	97,4	135,1	- 27,8	- 45,3
20,6	9,2	125,4	- 53,5	S.A.L.T. TRONCO AUTOCISA	101,0	58,1	79,3	- 26,8	- 46,9
62,6	32,7	91,6	- 42,8	S.A.L.T. TRONCO LIGURE TOSCANO	154,9	181,9	222,6	- 18,3	- 37,8
345,3	181,9	89,8	- 49,7	TOTALE	1.114,0	1.034,5	1.379,3	- 25,0	- 43,8
2.718,7	1.444,2	88,2	- 45,7	TOTALE GENERALE	5.796,3	8.209,7	10.346,7	- 20,7	- 39,9



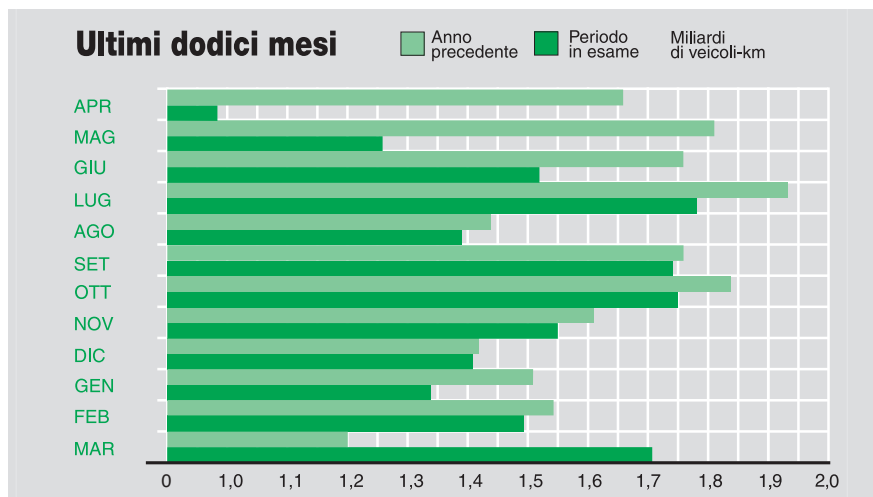


Traffico Veicoli Pesanti

milioni di veicoli-km

DATI MENSILI				DATI CUMULATI DA INIZIO ANNO					
SOCIETÀ ASSOCIATE ALL'AISCAT									
Marzo '21	'20	%	'19 %	Società	km	2021	2020	%	'19 %
961,2	673,8	42,6	+ 0,8	AUTOSTRADE PER L'ITALIA	2.854,6	2.561,2	2.375,2	7,8	- 3,1
0,30	0,30	23,7	- 1,5	TRAFORO M.TE BIANCO	5,8	0,90	0,90	1,0	- 7,2
0,03	0,03	0,0	+ 0,0	TRAFORO S.BERNARDO	12,8	0,10	0,11	- 9,1	- 16,7
2,6	1,9	31,4	- 8,6	R.A.V.	32,4	6,7	6,9	- 3,0	- 12,6
8,8	6,4	38,2	+ 3,7	S.I.T.A.F.	82,5	23,4	22,5	3,8	- 5,0
26,5	19,4	36,8	- 0,8	MILANO SERRAVALLE - MI. TANG.LI	86,3	70,6	67,3	4,9	- 4,6
12,9	8,4	52,8	+ 12,0	SOCIETA' DI PROGETTO BREBEMI	62,1	34,4	30,7	11,9	+ 7,1
3,8	2,4	61,1	- 1,7	PEDEMONTANA LOMBARDA	30,2	10,2	9,7	5,1	- 5,3
140,1	95,6	46,6	+ 3,8	BRESCIA-PADOVA	235,6	369,8	339,9	8,8	- 2,0
1,0	0,1	-	-	SUPERST. PEDEMONTANA VENETA	24,5	2,5	0,3	-	-
42,4	28,6	48,2	+ 3,9	C.A.V.	74,1	110,6	103,0	7,3	- 2,4
114,6	90,1	27,3	- 8,8	BRENNERO	314,0	307,9	313,5	- 1,8	- 10,3
72,6	47,6	52,3	+ 5,0	AUTOVIE VENETE	210,2	189,7	172,0	10,3	- 1,5
3,7	2,5	45,9	- 3,7	S.A.T.	45,4	9,6	8,8	8,3	- 6,2
24,2	16,9	43,4	- 3,9	STRADA DEI PARCHI	281,4	65,5	63,3	3,4	- 7,4
0,9	0,6	61,0	- 35,4	TANG.LE DI NAPOLI	20,2	2,8	3,1	- 9,3	- 29,0
12,1	8,0	51,5	- 7,4	AUT. MERIDIONALI	51,6	33,2	30,1	10,4	- 4,2
20,7	12,6	64,0	+ 9,9	CONSORZIO AUT. SICILIANE	258,6	53,6	47,1	14,0	+ 3,4
1.448,5	1.015,2	42,7	0,6	TOTALE	4.682,3	3.852,6	3.594,5	7,2	-3,5

SOCIETÀ ESTERNE ALL'AISCAT									
Marzo '21	'20	%	'19 %	Società	km	2021	2020	%	'19 %
6,3	4,7	34,0	- 11,3	S.A.V.	59,5	16,7	17,4	-4,0	- 15,2
3,5	2,4	45,0	+ 6,5	ASTI-CUNEO	55,7	9,3	8,5	9,2	- 0,2
7,3	5,2	39,7	- 9,1	A.T.I.V.A.	74,8	19,3	19,5	-0,9	- 12,8
54,3	38,4	41,3	+ 3,8	S.A.T.A.P. A4	127,0	145,3	135,7	7,1	- 1,2
59,9	43,2	38,7	+ 0,4	S.A.T.A.P. A21	164,9	159,1	150,0	6,1	- 3,8
15,6	10,4	49,5	+ 5,4	AUTOSTRADA DEI FIORI A6	124,3	41,2	36,9	11,6	+ 1,3
8,9	5,7	55,8	+ 4,9	TANGENZIALE ESTERNA	33,0	23,8	21,9	8,7	+ 0,4
31,2	22,0	42,1	+ 1,0	AUTOVIA PADANA	105,6	82,9	77,1	7,5	- 3,4
27,0	18,9	43,1	- 0,2	AUTOSTRADA DEI FIORI A10	113,3	71,8	68,1	5,5	- 2,9
16,7	11,5	45,3	+ 1,3	S.A.L.T. TRONCO AUTOCISA	101,0	43,5	39,9	8,8	- 3,7
32,2	22,3	44,4	+ 1,6	S.A.L.T. TRONCO LIGURE TOSCANO	154,9	84,1	78,3	7,4	- 3,7
263,0	184,8	42,3	1,2	TOTALE	1.114,0	696,9	653,2	6,7	-3,2
1.711,5	1.200,0	42,6	0,7	TOTALE GENERALE	5.796,3	4.549,5	4.247,7	7,1	-3,4





Traffico Totale

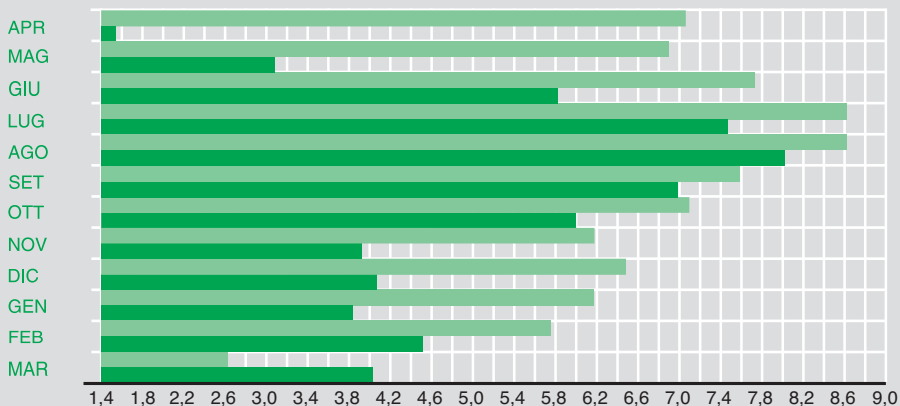
milioni di veicoli-km

DATI MENSILI				DATI CUMULATI DA INIZIO ANNO					
SOCIETÀ ASSOCIATE ALL'AISCAT									
Marzo '21	'20	%	'19 %	Società	km	2021	2020	%	'19 %
2.523,4	1.492,6	69,1	- 33,3	AUTOSTRADE PER L'ITALIA	2.854,6	7.325,0	8.207,7	- 10,8	- 29,3
0,50	0,40	27,5	- 48,9	TRAFORO M.TE BIANCO	5,8	1,40	2,10	- 33,6	- 47,4
0,27	0,15	80,0	- 59,7	TRAFORO S.BERNARDO	12,8	0,84	1,36	- 38,2	- 50,9
5,4	4,2	28,6	- 44,6	R.A.V.	32,4	15,8	23,4	- 32,6	- 42,5
18,7	14,5	28,8	- 35,9	S.I.T.A.F.	82,5	60,5	75,4	- 19,8	- 29,0
76,7	44,7	71,7	- 40,9	MILANO SERRAVALLE - MI. TANG.LI	86,3	219,8	264,0	- 16,7	- 36,9
30,4	16,0	89,9	- 27,6	SOCIETÀ DI PROGETTO BREBEMI	62,1	87,9	92,6	- 5,0	- 23,4
13,4	7,2	85,0	- 33,1	PEDEMONTANA LOMBARDA	30,2	39,1	44,2	- 11,6	- 28,5
319,6	177,2	80,4	- 30,9	BRESCIA-PADOVA	235,6	906,7	1.003,9	- 9,7	- 29,0
3,4	0,2	-	-	SUPERST. PEDEMONTANA VENETA	24,5	9,3	1,3	-	-
103,3	57,6	79,4	- 30,2	C.A.V.	74,1	291,6	327,7	- 11,0	- 28,5
205,2	161,1	27,4	- 47,7	BRENNERO	314,0	576,8	893,1	- 35,4	- 46,9
140,1	80,8	73,3	- 29,4	AUTOVIE VENETE	210,2	393,9	436,6	- 9,8	- 28,4
11,8	6,9	69,6	- 35,7	S.A.T.	45,4	34,4	37,5	- 8,3	- 27,6
117,7	71,3	65,2	- 32,9	STRADA DEI PARCHI	281,4	342,9	380,3	- 9,8	- 29,0
53,3	33,0	61,1	- 34,8	TANG.LE DI NAPOLI	20,2	162,9	179,6	- 9,3	- 28,1
94,4	57,4	64,5	- 33,8	AUT. MERIDIONALI	51,6	294,0	314,4	- 6,5	- 24,5
104,3	52,1	100,2	- 17,4	CONSORZIO AUT. SICILIANE	258,6	264,7	276,7	- 4,3	- 23,2
3.821,9	2.277,4	67,8	- 033,7	TOTALE	4.682,3	11.027,8	12.561,9	- 12,2	- 30,2

SOCIETÀ ESTERNE ALL'AISCAT									
Marzo '21	'20	%	'19 %	Società	km	2021	2020	%	'19 %
14,9	11,9	25,2	- 51,5	S.A.V.	59,5	43,8	72,3	- 39,4	- 49,2
8,9	5,2	70,2	- 32,5	ASTI-CUNEO	55,7	26,6	28,6	- 6,9	- 26,3
22,0	16,8	31,2	- 49,9	A.T.I.V.A.	74,8	67,2	100,2	- 32,9	- 45,1
130,3	76,4	70,6	- 36,8	S.A.T.A.P. A4	127,0	376,0	448,1	- 16,1	- 33,2
115,2	69,7	65,2	- 32,0	S.A.T.A.P. A21	164,9	326,4	361,6	- 9,7	- 28,6
45,7	28,4	60,8	- 39,1	AUTOSTRADA DEI FIORI A6	124,3	132,6	155,7	- 14,8	- 33,2
20,1	10,4	93,1	- 28,2	TANGENZIALE ESTERNA	33,0	57,4	60,8	- 5,5	- 24,9
58,0	34,4	68,3	- 32,5	AUTOVIA PADANA	105,6	164,4	182,0	- 9,6	- 29,7
61,0	37,7	61,8	- 33,3	AUTOSTRADA DEI FIORI A10	113,3	169,2	203,1	- 16,7	- 32,9
37,3	20,7	80,8	- 38,7	S.A.L.T. TRONCO AUTOCISA	101,0	101,5	119,3	- 14,9	- 34,3
94,8	55,0	72,5	- 32,9	S.A.L.T. TRONCO LIGURE TOSCANO	154,9	266,0	300,9	- 11,6	- 29,9
608,2	366,6	65,9	- 35,7	TOTALE	1.114,0	1.731,4	2.032,6	- 14,8	- 32,4
4.430,1	2.644,0	67,6	- 33,9	TOTALE GENERALE	5.796,3	12.759,2	14.594,5	- 12,6	- 30,5

Ultimi dodici mesi

■ Anno precedente ■ Periodo in esame
Miliardi di veicoli-km





Sicurezza

DATI CUMULATI DA INIZIO ANNO

Società associate all'Aiscat	INCIDENTI						PERSONE COINVOLTE IN INCIDENTI					
	TOTALI ⁽¹⁾			MORTALI			FERITI			MORTI		
	2021	2020	%	2021	2020	%	2021	2020	%	2021	2020	%
LEGGERI	437	597	-26,8	16	18	-11,1	642	948	-32,3	17	20	-15,0
PESANTI	176	198	-11,1	15	8	87,5	194	270	-28,1	17	8	112,5
TOTALE	613	795	-22,9	31	26	19,2	836	1.218	-31,4	34	28	21,4
TASSO	5,56	6,33	-12,2	0,28	0,21	33,3	7,58	9,70	-21,9	0,31	0,22	40,9

Società esterne all'Aiscat	INCIDENTI						PERSONE COINVOLTE IN INCIDENTI					
	TOTALI ⁽¹⁾			MORTALI			FERITI			MORTI		
	2021	2020	%	2021	2020	%	2021	2020	%	2021	2020	%
LEGGERI	48	99	-51,5	1	4	-75,0	83	155	-46,5	1	5	-80,0
PESANTI	30	32	-6,3	3	1	200,0	40	50	-20,0	3	1	200,0
TOTALE	78	131	-40,5	4	5	-20,0	123	205	-40,0	4	6	-33,3
TASSO	3,84	6,45	-40,5	0,20	0,25	-20,0	6,05	10,09	-40,0	0,20	0,30	-33,3

Totale rete in concessione	INCIDENTI						PERSONE COINVOLTE IN INCIDENTI					
	TOTALI ⁽¹⁾			MORTALI			FERITI			MORTI		
	2021	2020	%	2021	2020	%	2021	2020	%	2021	2020	%
LEGGERI	485	696	-30,3	17	22	-22,7	725	1.103	-34,3	18	25	-28,0
PESANTI	206	230	-10,4	18	9	100,0	234	320	-26,9	20	9	122,2
TOTALE	91	926	-25,4	35	31	12,9	959	1.423	-32,6	38	34	11,8
TASSO	6,27	7,37	-15,0	0,32	0,25	28,6	8,70	11,33	-23,2	0,34	0,27	27,3

DATI MENSILI - MARZO

Società associate all'Aiscat	INCIDENTI						PERSONE COINVOLTE IN INCIDENTI					
	TOTALI ⁽¹⁾			MORTALI			FERITI			MORTI		
	2021	2020	%	2021	2020	%	2021	2020	%	2021	2020	%
LEGGERI	125	85	47,1	5	6	-16,7	142	106	34,0	5	6	-16,7
PESANTI	60	41	46,3	10	4	150,0	67	45	48,9	11	4	175,0
TOTALE	185	126	46,8	15	10	50,0	209	151	38,4	16	10	60,0
TASSO	4,84	5,53	-12,5	0,39	0,44	-11,4	5,47	6,63	-17,5	0,42	0,44	-4,5

Società esterne all'Aiscat	INCIDENTI						PERSONE COINVOLTE IN INCIDENTI					
	TOTALI ⁽¹⁾			MORTALI			FERITI			MORTI		
	2021	2020	%	2021	2020	%	2021	2020	%	2021	2020	%
LEGGERI	13	11	18,2	0	1	-	19	10	90,0	0	2	-
PESANTI	7	7	0,0	2	1	100,0	10	4	150,0	2	1	100,0
TOTALE	20	18	11,1	2	2	0,0	29	14	107,1	2	3	-33,3
TASSO	3,29	4,91	-33,0	0,33	0,55	-40,0	4,77	3,82	24,9	0,33	0,82	-59,8

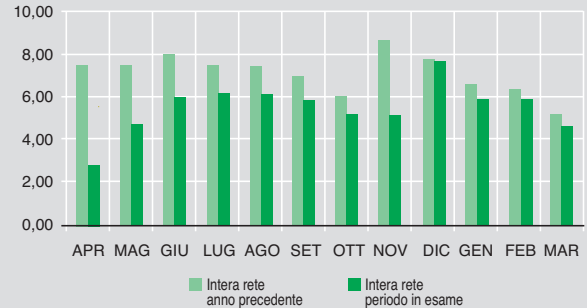
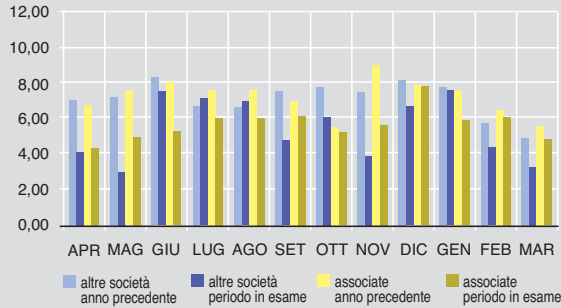
Totale rete in concessione	INCIDENTI						PERSONE COINVOLTE IN INCIDENTI					
	TOTALI ⁽¹⁾			MORTALI			FERITI			MORTI		
	2021	2020	%	2021	2020	%	2021	2020	%	2021	2020	%
LEGGERI	138	96	43,8	5	7	-28,6	161	116	38,8	5	8	-37,5
PESANTI	67	48	39,6	12	5	140,0	77	49	57,1	13	5	160,0
TOTALE	205	144	42,4	17	12	41,7	238	165	44,2	18	13	38,5
TASSO	4,63	5,45	-15,0	0,38	0,45	-15,4	5,37	6,24	-13,9	0,41	0,49	-17,4



Sicurezza

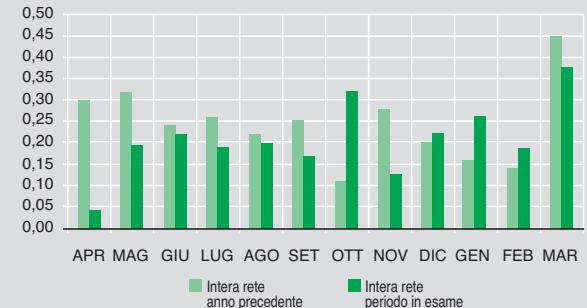
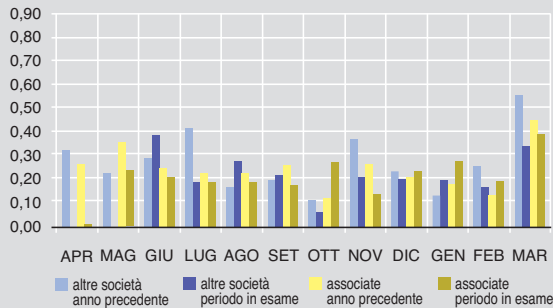
Incidenti ⁽¹⁾

Tassi degli ultimi dodici mesi - (Numero x 100 milioni di veicoli - km)



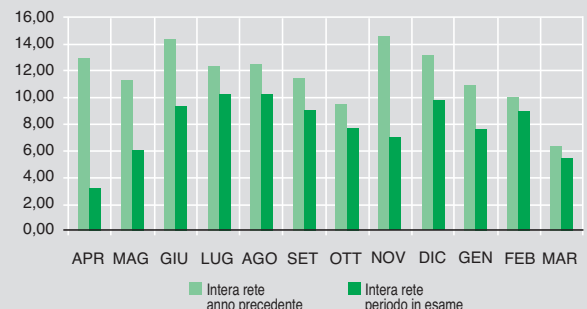
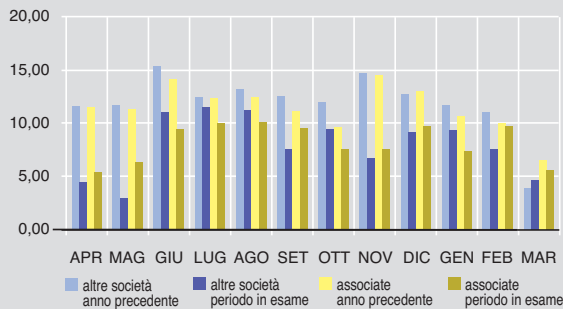
Incidenti mortali

Tassi degli ultimi dodici mesi - (Numero x 100 milioni di veicoli - km)



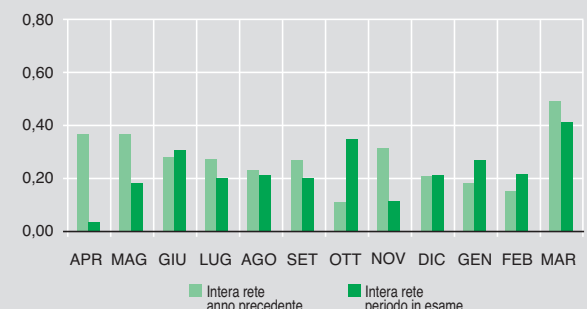
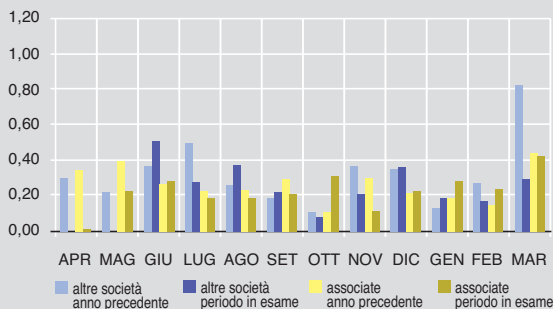
Feriti

Tassi degli ultimi dodici mesi - (Numero x 100 milioni di veicoli - km)



Morti

Tassi degli ultimi dodici mesi - (Numero x 100 milioni di veicoli - km)



(1) Incidenti con feriti e/o morti.



Le Associate Aiscat e rete di competenza

Società Concessionarie	Tronchi Autostradali in Esercizio	km
Autostrade per l'Italia	A1 Milano-Napoli e penetrazioni a Roma	803,5
	A4 Milano-Brescia	93,5
	A8-A9 Milano-Laghi-Chiasso	101,7
	A10 Genova-Savona	45,5
	A12 Genova-Sestri Levante	48,7
	A7 Genova-Serravalle	50,0
	A26 Genova Voltri-Gravellona Toce	244,9
	A11 Firenze-Pisa Nord	81,7
	A12 Roma-Civitavecchia	65,4
	A27 Venezia-Belluno	82,2
	A23 Udine-Carnia-Tarvisio	101,2
	A13 Bologna-Padova	127,3
	A14 Bologna-Bari-Taranto	781,4
	A30 Caserta-Nola Salerno	55,3
	A16 Napoli-Canosa	172,3
	Italiana Traforo Monte Bianco	T1 Traforo del Monte Bianco
Italiana Traforo del Gran San Bernardo	T2 Traforo del Gran San Bernardo	12,8
Raccordo Autostradale Valle d'Aosta	A5 Aosta-Trafofo Monte Bianco	32,4
Italiana Traforo Autostradale Frejus	T4 Traforo del Frejus	6,8
	A32 Torino-Bardonecchia	75,7
Milano Serravalle-Milano Tangenziali	A50 Tangenziale Ovest di Milano*	33,0
	A51 Tangenziale Est di Milano*	29,4
	A52 Tangenziale Nord di Milano*	12,9
	A53 Racc.do Bereguardo-Pavia*	9,1
	A54 Tangenziale di Pavia*	8,4
	A7 Milano-Serravalle	86,3

Società Concessionarie	Tronchi Autostradali in Esercizio	km
Società di Progetto Brebemi	A35 Brescia-Milano	62,1
Autostrada Pedemontana Lombarda	A36 Dalmine-Como-Varese-Valico del Gaggiolo (con dir. per A8 e Tang.le est di Milano)	30,2
	A59 Tangenziale di Como*	4,3
	A60 Tangenziale di Varese*	7,0
Autostrada Brescia-Verona-Vicenza-Padova	A4 Brescia-Verona-Vicenza-Padova	146,1
	A31 Valdastico	89,5
Superstrada Pedemontana Veneta	SPV Superstrada Pedemontana Veneta	24,5
Concessioni Autostradali Venete - C.A.V.	A4 Padova est - bivio A4/A57	14,3
	A4 Bivio A4/A57 - Quarto d'Altino	32,3
	A57 Tangenziale di Mestre (bivio A4/A57 - Mestre-Terraglio)	18,1
	Raccordo Marco Polo	9,4
Autostrada del Brennero	A22 Brennero-Verona-Modena	314,0
Autovie Venete	A4 (VE) Mestre-Trieste	115,4
	A57 Tangenziale di Mestre	10,5
	A23 Palmanova-Udine	18,5
	A28 Portogruaro-Conegliano	48,8
	A34 Villesse-Gorizia	17,0
S.A.T.	A12 Livorno-San Pietro in Palazzi	40,0
	A12 Tarquinia-Civitavecchia	14,6
Strada dei Parchi	A24 Roma-L'Aquila-Teramo	166,5
	A25 Torano-Avezzano-Pescara	114,9
Tangenziale di Napoli	A56 Tangenziale Est-Ovest di Napoli	20,2
Autostrade Meridionali	A3 Napoli-Salerno	51,6
Consorzio Autostrade Siciliane	A20 Messina-Palermo	181,8
	A18 Messina-Catania	76,8
	A18 Siracusa-Gela*	39,8

N.B. - Le statistiche qui pubblicate non comprendono i dati delle arterie contrassegnate con asterisco (*)

Società esterne all'Aiscat e rete di competenza

S.A.V.	A5 Quincinetto-Aosta Ovest	59,5
	Racc. A5-SS27 del Gran San Bernardo *	7,9
Autostrada Asti-Cuneo	A33 Asti-Cuneo	55,7
S.A.T.A.P.	A4 Torino-Milano	127,0
	A21 Torino-Piacenza	164,9
Tangenziale Esterna	A58 Tangenziale est esterna di Milano	33,0
A.T.I.V.A.	A5 Torino-Ivrea-Quincinetto	51,2
	A4-A5 Ivrea-Santheta	23,6
	A55 Sistema Tang.le di Torino*	81,0

Autovia Padana	A21 Piacenza-Brescia (con dir. per Fiorenzuola e racc. Ospitaletto-Montichiari)	105,6
Autostrada dei Fiori	A10 Ventimiglia-Savona	113,3
	A6 Torino-Savona	124,3
S.A.L.T.	A15 Parma-La Spezia	101,0
	A12 Sestri Levante-Livorno (con dir. per Lucca e La Spezia)	154,9

Mensile dell'Associazione Italiana Società Concessionarie Autostrade e Trafori
Via Giovanni Battista de Rossi, 30
00161 Roma

Direttore Responsabile
Fabrizio Palenzona
Autorizzazione Tribunale di Roma
n. 64 del 12.2.1985

Anno XXXV, numero 3, marzo 2021
Poste Italiane SpA - Spedizione in
abbonamento postale 70%
DCB Roma - OMAGGIO
Stampa: TMB Stampa Srl
Viale A. Gustave Eiffel, 100 - 00148 Roma
Finito di stampare nel mese di giugno 2021

