



INFORMAZIONI

DATI PROVVISORI
DELLE AUTOSTRADE ITALIANE
IN CONCESSIONE

6. 2021



Traffico e Sicurezza



In Breve

Il paragone tra i dati di viabilità autostradale dello scorso giugno con quelli registrati nell'analogo periodo del 2020 mostrano un evidente affievolimento (+23,8%) negli incrementi di traffico rispetto ai valori eccezionali che erano risultati nei paragoni relativi ai tre mesi precedenti. Ciò in quanto nel giugno 2020 erano ormai quasi del tutto terminate le limitazioni alla mobilità nazionale introdotte a causa della pandemia, e questo ha evidentemente influito sul confronto che potrà quindi a breve riprendere ad essere considerato idoneo per eventuali studi su serie storica tenendo pur tuttavia sempre presente un qualche perdurante divario rispetto ai "normali" tempi pre-

pandemia (il dato registrato nel 2019 era infatti superiore di oltre il 7%).

Dal punto di vista delle singole componenti veicolari, ovviamente la discrepanza più netta è stata ancora una volta riferita al comparto leggero, laddove il settore pesante – esente dalle limitazioni imposte alla circolazione nazionale – ha invece mantenuto un trend maggiormente regolare.

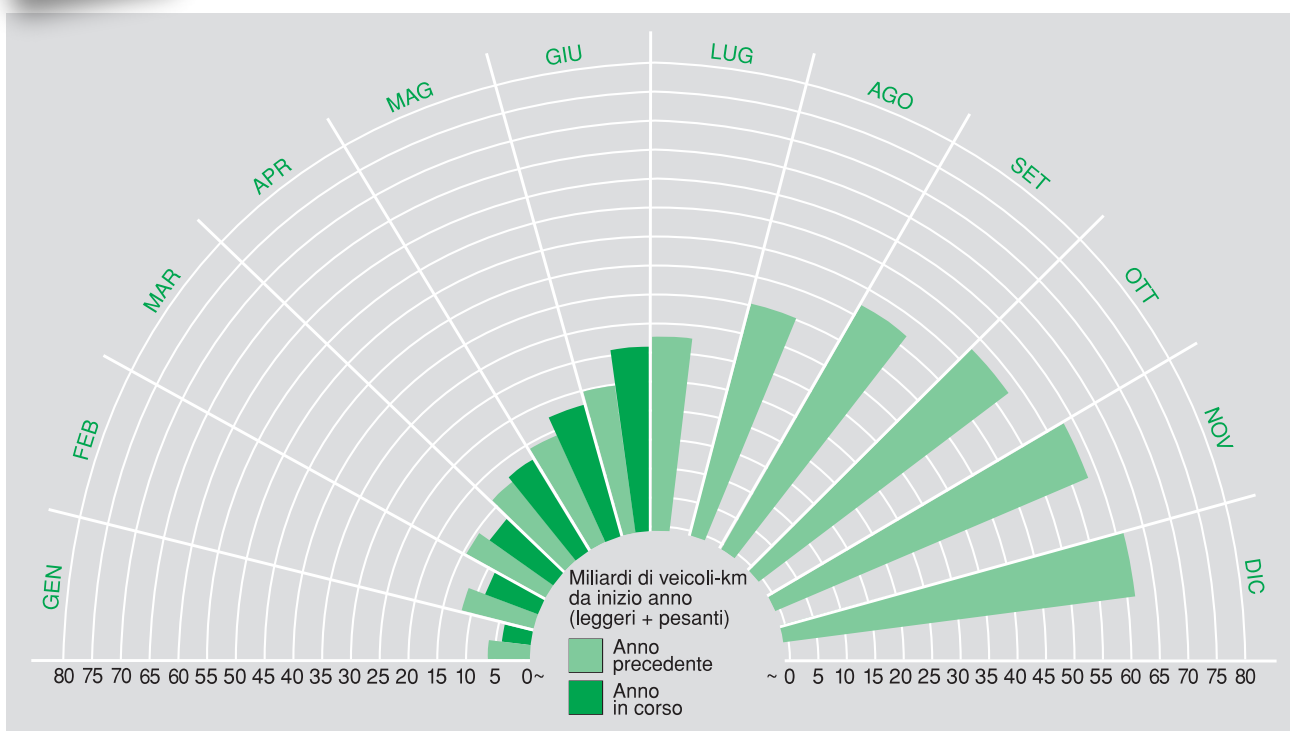
Passando ai numeri complessivi da inizio anno, oltre trenta miliardi e ottocento milioni di veicoli/km hanno percorso la rete autostradale a pedaggio in questa primo semestre, con un aumento di quasi il 25% rispetto al 2020 ma una diminuzione di circa il 23% se

guardiamo al 2019 prima dell'avvento del COVID.

Relativamente al settore della sicurezza stradale, infine, si nota un incremento generalizzato degli indici, che da un lato può considerarsi comunque una fisiologica oscillazione e dall'altro lato è sicuramente da attribuirsi in parte al superiore volume di traffico del mese corrente rispetto all'analogo del 2020.



La Mobilità nell'Anno



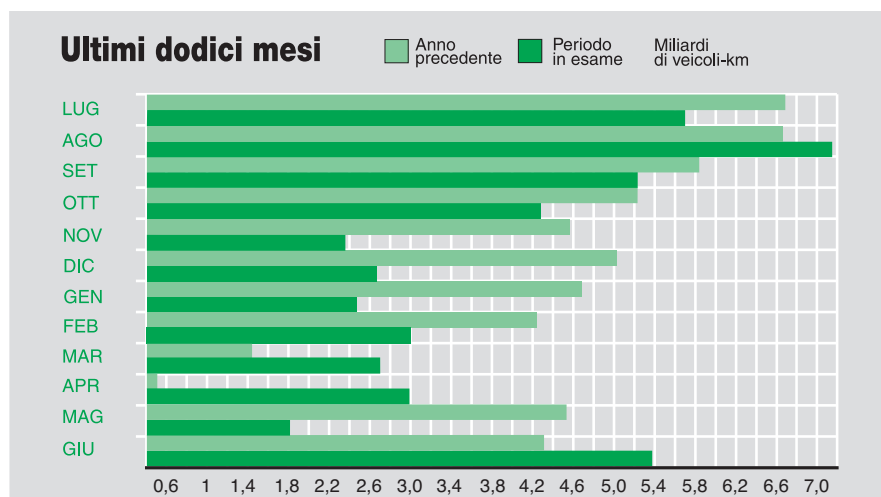


Traffico Veicoli Leggeri

milioni di veicoli-km

DATI MENSILI				DATI CUMULATI DA INIZIO ANNO					
SOCIETÀ ASSOCIATE ALL'AISCAT									
Giugno '21	'20	%	'19 %	Società	km	2021	2020	%	'19 %
3.098,9	2.508,7	23,5	- 9,5	AUTOSTRADE PER L'ITALIA	2.854,6	12.269,6	9.692,0	26,6	- 28,6
0,36	0,31	16,4	- 43,2	TRAFORO M.TE BIANCO	5,8	1,24	1,58	- 21,7	- 64,6
0,54	0,35	55,0	- 35,7	TRAFORO S.BERNARDO	12,8	1,97	1,68	17,1	- 52,5
5,1	4,2	20,8	- 19,5	R.A.V.	32,4	19,9	22,7	- 12,5	- 46,7
15,6	15,1	3,7	- 18,1	S.I.T.A.F.	82,5	74,8	77,4	- 3,3	- 31,6
107,2	84,4	27,0	- 16,6	MILANO SERRAVALLE - MI. TANG.LI	86,3	404,8	318,6	27,1	- 34,1
30,2	20,9	44,7	- 8,3	SOCIETÀ DI PROGETTO BREBEMI	62,1	131,3	97,3	34,9	- 25,7
14,9	10,9	37,1	- 12,9	PEDEMONTANA LOMBARDA	30,2	67,8	54,0	25,6	- 27,1
333,4	262,8	26,9	- 9,4	BRESCIA-PADOVA	235,6	1.358,3	1.075,5	26,3	- 30,0
8,3	0,4	-	-	SUPERST. PEDEMONTANA VENETA	56,0	21,5	1,6	-	-
110,2	88,7	24,3	- 9,6	C.A.V.	74,1	450,1	369,4	21,8	- 29,2
291,8	196,8	48,3	- 17,6	BRENNERO	314,0	878,2	854,6	2,8	- 46,1
143,9	106,7	34,9	- 14,1	AUTOVIE VENETE	210,2	536,9	429,2	25,1	- 33,4
29,6	22,3	32,7	- 4,7	S.A.T.	45,4	82,7	60,2	37,4	- 20,9
155,4	135,6	14,6	- 5,1	STRADA DEI PARCHI	281,4	674,9	538,1	25,4	- 22,7
71,7	68,0	5,4	- 11,6	TANG.LE DI NAPOLI	20,2	357,8	306,4	16,8	- 22,5
133,9	111,5	20,1	- 4,6	AUT. MERIDIONALI	51,6	609,1	486,6	25,2	- 17,6
117,7	102,6	14,8	- 9,4	CONSORZIO AUT. SICILIANE	258,6	501,6	399,6	25,5	- 22,8
4.668,9	3.740,1	24,8	- 10,0	TOTALE	4.713,8	18.442,6	14.786,5	24,7	- 29,2

SOCIETÀ ESTERNE ALL'AISCAT									
Giugno '21	'20	%	'19 %	Società	km	2021	2020	%	'19 %
17,9	14,5	23,4	- 19,4	S.A.V.	59,5	64,5	74,8	- 13,8	- 49,7
9,7	8,0	20,9	- 7,1	ASTI-CUNEO	55,7	41,6	33,0	26,2	- 26,4
29,4	24,8	18,5	- 15,7	A.T.I.V.A.	74,8	114,6	118,1	- 3,0	- 41,9
128,1	100,5	27,4	- 13,2	S.A.T.A.P. A4	127,0	559,7	468,5	19,5	- 34,3
103,4	82,6	25,1	- 12,8	S.A.T.A.P. A21	164,9	425,1	339,0	25,4	- 33,5
78,2	67,0	16,7	- 2,6	AUTOSTRADA DEI FIORI A6	124,3	264,3	208,7	26,6	- 25,3
19,2	12,6	52,8	- 6,7	TANGENZIALE ESTERNA	33,0	82,2	60,6	35,6	- 27,1
51,6	40,4	27,7	- 11,9	AUTOVIA PADANA	105,6	209,5	168,7	24,1	- 33,8
70,6	58,8	20,1	- 21,5	AUTOSTRADA DEI FIORI A10	113,3	258,6	219,5	17,8	- 38,3
72,9	53,1	37,4	- 6,7	S.A.L.T. TRONCO AUTOCISA	101,0	203,6	145,0	40,5	- 29,3
136,3	103,5	31,6	- 10,0	S.A.L.T. TRONCO LIGURE TOSCANO	154,9	490,4	378,6	29,5	- 28,8
717,3	565,9	26,8	- 11,7	TOTALE	1.114,0	2.714,2	2.214,5	22,6	- 33,0
5.386,2	4.306,0	25,1	- 10,2	TOTALE GENERALE	5.827,8	21.156,8	17.001,0	24,4	- 29,7



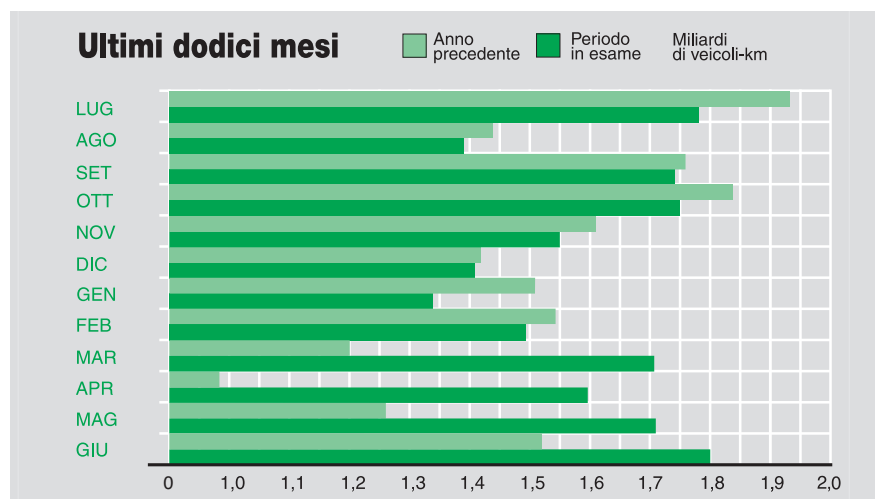


Traffico Veicoli Pesanti

milioni di veicoli-km

DATI MENSILI				DATI CUMULATI DA INIZIO ANNO					
SOCIETÀ ASSOCIATE ALL'AISCAT									
Giugno '21	'20	%	'19 %	Società	km	2021	2020	%	'19 %
1.001,3	857,2	16,8	+ 1,8	AUTOSTRADE PER L'ITALIA	2.854,6	5.403,2	4.423,4	22,1	- 3,1
0,32	0,27	18,0	+ 6,8	TRAFORO M.TE BIANCO	5,8	1,81	1,58	14,3	- 4,9
0,03	0,03	-	- 25,0	TRAFORO S.BERNARDO	12,8	0,19	0,19	-	- 36,7
2,6	2,2	20,7	- 5,9	R.A.V.	32,4	13,9	12,1	15,1	- 11,6
9,2	7,6	21,1	+ 5,2	S.I.T.A.F.	82,5	49,4	40,0	23,5	- 0,5
27,8	23,7	17,1	+ 2,6	MILANO SERRAVALLE - MI. TANG.LI	86,3	150,7	125,7	19,9	- 3,3
14,0	10,8	30,4	+ 18,0	SOCIETA' DI PROGETTO BREBEMI	62,1	73,8	57,0	29,5	+ 9,2
4,2	3,2	30,1	+ 0,7	PEDEMONTANA LOMBARDA	30,2	22,1	17,1	28,8	- 3,6
144,0	120,9	19,1	+ 5,9	BRESCIA-PADOVA	235,6	781,0	633,8	23,2	- 0,8
2,5	0,1	-	-	SUPERST. PEDEMONTANA VENETA	56,0	7,0	0,6	-	-
43,5	36,5	19,1	+ 3,1	C.A.V.	74,1	233,7	190,9	22,4	- 2,3
140,2	109,8	27,7	- 0,2	BRENNERO	314,0	683,7	579,3	18,0	- 8,8
69,9	50,9	37,4	- 5,7	AUTOVIE VENETE	210,2	400,5	318,6	25,7	- 1,7
5,3	4,1	30,5	+ 4,0	S.A.T.	45,4	22,9	17,6	30,1	- 4,6
26,2	23,6	10,8	- 0,5	STRADA DEI PARCHI	281,4	139,8	116,9	19,6	- 6,3
1,2	1,2	5,4	- 11,4	TANG.LE DI NAPOLI	20,2	6,2	5,3	16,8	- 22,7
14,0	11,4	22,8	- 0,1	AUT. MERIDIONALI	51,6	71,4	57,2	24,9	- 5,9
20,8	17,7	17,6	+ 4,5	CONSORZIO AUT. SICILIANE	258,6	113,4	86,2	31,6	+ 1,6
1.532,1	1.291,2	18,7	2,3	TOTALE	4.713,8	8.174,6	6.683,4	22,3	-3,2

SOCIETÀ ESTERNE ALL'AISCAT									
Giugno '21	'20	%	'19 %	Società	km	2021	2020	%	'19 %
6,9	5,6	23,2	- 2,8	S.A.V.	59,5	35,2	30,4	15,8	- 12,9
3,6	3,2	15,1	+ 10,0	ASTI-CUNEO	55,7	19,6	16,1	22,0	+ 1,2
7,8	6,5	19,6	+ 0,2	A.T.I.V.A.	74,8	40,6	34,6	17,5	- 10,1
53,6	45,8	17,1	+ 6,8	S.A.T.A.P. A4	127,0	301,4	247,3	21,9	+ 0,3
60,4	50,9	18,6	+ 3,8	S.A.T.A.P. A21	164,9	334,7	274,5	21,9	- 2,5
16,9	14,2	18,9	+ 10,1	AUTOSTRADA DEI FIORI A6	124,3	88,9	69,4	28,0	+ 3,7
10,1	7,3	37,2	+ 17,2	TANGENZIALE ESTERNA	33,0	51,5	39,6	30,0	+ 3,9
31,8	27,1	17,7	+ 5,8	AUTOVIA PADANA	105,6	174,5	143,1	22,0	- 2,0
27,7	22,9	21,0	+ 0,9	AUTOSTRADA DEI FIORI A10	113,3	123,3	99,0	24,6	- 4,6
19,1	15,6	22,2	+ 3,2	S.A.L.T. TRONCO AUTOCISA	101,0	96,2	76,5	25,8	- 2,5
35,1	28,9	21,3	+ 0,2	S.A.L.T. TRONCO LIGURE TOSCANO	154,9	182,1	147,0	23,8	- 4,3
273,1	228,1	19,7	4,4	TOTALE	1.114,0	1.475,7	1.200,4	22,9	-2,1
1.805,2	1.519,3	18,8	2,6	TOTALE GENERALE	5.827,8	9.650,3	7.883,8	22,4	-3,0





Traffico Totale

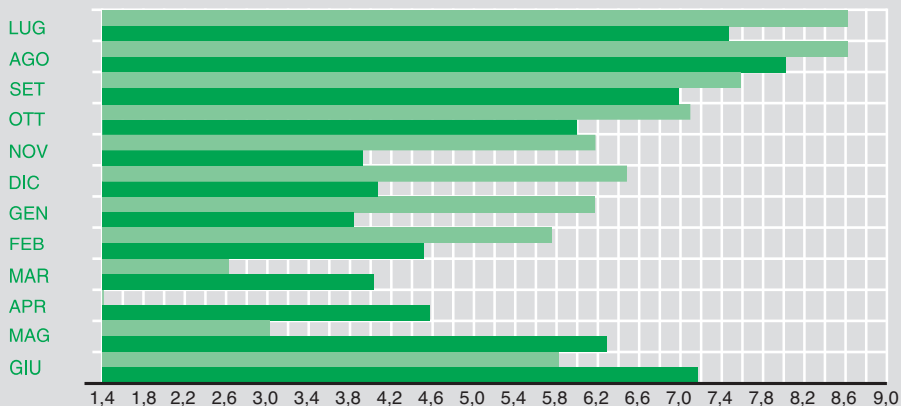
milioni di veicoli-km

DATI MENSILI				DATI CUMULATI DA INIZIO ANNO					
SOCIETÀ ASSOCIATE ALL'AISCAT									
Giugno '21	'20	%	'19 %	Società	km	2021	2020	%	'19 %
4.100,2	3.366,0	21,8	- 7,0	AUTOSTRADE PER L'ITALIA	2.854,6	17.672,8	14.115,4	25,2	- 22,4
0,68	0,58	17,1	- 24,7	TRAFORO M.TE BIANCO	5,8	3,04	3,16	- 3,7	- 43,7
0,57	0,38	50,0	- 36,7	TRAFORO S.BERNARDO	12,8	2,16	1,87	15,2	- 50,9
7,7	6,4	20,8	- 15,3	R.A.V.	32,4	33,8	34,8	- 2,9	- 36,3
24,8	22,6	9,5	- 10,5	S.I.T.A.F.	82,5	124,2	117,4	5,8	- 21,8
135,0	108,2	24,8	- 13,3	MILANO SERRAVALLE - MI. TANG.LI	86,3	555,5	444,3	25,0	- 27,8
44,2	31,6	39,8	- 1,5	SOCIETÀ DI PROGETTO BREBEMI	62,1	205,1	154,3	32,9	- 16,0
19,1	14,1	35,5	- 10,3	PEDEMONTANA LOMBARDA	30,2	89,9	71,2	26,3	- 22,4
477,5	383,7	24,4	- 5,3	BRESCIA-PADOVA	235,6	2.139,3	1.709,3	25,2	- 21,5
10,8	0,5	-	-	SUPERST. PEDEMONTANA VENETA	56,0	28,5	2,2	-	-
153,7	125,2	22,8	- 6,4	C.A.V.	74,1	683,7	560,3	22,0	- 21,9
431,9	306,5	40,9	- 12,6	BRENNERO	314,0	1.561,9	1.433,9	8,9	- 34,3
218,8	167,6	30,6	- 8,9	AUTOVIE VENETE	210,2	937,5	747,8	25,4	- 22,8
34,9	26,4	32,4	- 3,5	S.A.T.	45,4	105,6	77,8	35,7	- 17,9
181,6	159,2	14,1	- 4,5	STRADA DEI PARCHI	281,4	814,7	654,9	24,4	- 20,3
73,0	69,2	5,4	- 11,6	TANG.LE DI NAPOLI	20,2	364,0	311,7	16,8	- 22,5
147,9	122,9	20,3	- 4,3	AUT. MERIDIONALI	51,6	680,5	543,8	25,1	- 16,5
138,5	120,2	15,2	- 7,6	CONSORZIO AUT. SICILIANE	258,6	615,0	485,8	26,6	- 19,2
6.201,0	5.031,3	23,2	- 7,2	TOTALE	4.713,8	26.617,2	21.469,9	24,0	- 22,9

SOCIETÀ ESTERNE ALL'AISCAT									
Giugno '21	'20	%	'19 %	Società	km	2021	2020	%	'19 %
24,8	20,1	23,4	- 15,4	S.A.V.	59,5	99,7	105,2	- 5,2	- 40,9
13,3	11,1	19,3	- 3,0	ASTI-CUNEO	55,7	61,3	49,1	24,8	- 19,4
37,2	31,4	18,7	- 13,0	A.T.I.V.A.	74,8	155,2	152,7	1,6	- 36,0
181,7	146,3	24,2	- 8,2	S.A.T.A.P. A4	127,0	861,1	715,8	20,3	- 25,3
163,8	133,5	22,7	- 7,4	S.A.T.A.P. A21	164,9	759,8	613,5	23,8	- 22,6
95,1	81,2	17,1	- 0,5	AUTOSTRADA DEI FIORI A6	124,3	353,2	278,1	27,0	- 19,7
29,3	19,9	47,0	+ 0,4	TANGENZIALE ESTERNA	33,0	133,7	100,2	33,4	- 17,6
83,5	67,5	23,7	- 5,9	AUTOVIA PADANA	105,6	384,0	311,8	23,1	- 22,3
98,3	81,7	20,4	- 16,2	AUTOSTRADA DEI FIORI A10	113,3	409,7	341,4	20,0	- 28,9
92,0	68,7	33,9	- 4,8	S.A.L.T. TRONCO AUTOCISA	101,0	299,8	221,4	35,4	- 22,5
171,3	132,5	29,4	- 8,0	S.A.L.T. TRONCO LIGURE TOSCANO	154,9	672,5	525,7	27,9	- 23,5
990,4	794,0	24,7	- 7,8	TOTALE	1.114,0	4.189,9	3.414,9	22,7	- 24,6
7.191,4	5.825,3	23,5	- 7,3	TOTALE GENERALE	5.827,8	30.807,1	24.884,8	23,8	- 23,1

Ultimi dodici mesi

■ Anno precedente ■ Periodo in esame Miliardi di veicoli-km





Sicurezza

DATI CUMULATI DA INIZIO ANNO

Società associate all'Aiscat	INCIDENTI						PERSONE COINVOLTE IN INCIDENTI					
	TOTALI ⁽¹⁾			MORTALI			FERITI			MORTI		
	2021	2020	%	2021	2020	%	2021	2020	%	2021	2020	%
LEGGERI	1.249	939	33,0	34	25	36,0	1.974	1.488	32,7	37	30	23,3
PESANTI	453	352	28,7	39	18	116,7	539	461	16,9	42	19	121,1
TOTALE	1.702	1.291	31,8	73	43	69,8	2.513	1.949	28,9	79	49	61,2
TASSO	6,39	6,01	6,3	0,27	0,20	35,0	9,44	9,08	4,0	0,30	0,23	30,4

Società esterne all'Aiscat	INCIDENTI						PERSONE COINVOLTE IN INCIDENTI					
	TOTALI ⁽¹⁾			MORTALI			FERITI			MORTI		
	2021	2020	%	2021	2020	%	2021	2020	%	2021	2020	%
LEGGERI	159	151	5,3	6	7	-14,3	243	233	4,3	3	9	-66,7
PESANTI	92	52	76,9	11	1	1.000,0	109	76	43,4	10	1	900,0
TOTALE	251	203	23,6	17	8	112,5	352	309	13,9	13	10	30,0
TASSO	5,98	5,94	0,7	0,41	0,23	78,3	8,39	9,05	-7,3	0,31	0,29	6,9

Totale rete in concessione	INCIDENTI						PERSONE COINVOLTE IN INCIDENTI					
	TOTALI ⁽¹⁾			MORTALI			FERITI			MORTI		
	2021	2020	%	2021	2020	%	2021	2020	%	2021	2020	%
LEGGERI	1.408	1.090	29,2	40	32	25,0	2.217	1.721	28,8	40	39	2,6
PESANTI	545	404	34,9	50	19	163,2	648	537	20,7	52	20	160,0
TOTALE	1.953	1.494	30,7	90	51	76,5	2.865	2.258	26,9	92	59	55,9
TASSO	7,34	6,96	5,4	0,34	0,24	42,3	10,76	10,52	2,3	0,35	0,27	25,8

DATI MENSILI - GIUGNO

Società associate all'Aiscat	INCIDENTI						PERSONE COINVOLTE IN INCIDENTI					
	TOTALI ⁽¹⁾			MORTALI			FERITI			MORTI		
	2021	2020	%	2021	2020	%	2021	2020	%	2021	2020	%
LEGGERI	345	215	60,5	14	5	180,0	595	364	63,5	15	8	87,5
PESANTI	125	79	58,2	9	5	80,0	157	107	46,7	11	6	83,3
TOTALE	470	294	59,9	23	10	130,0	752	471	59,7	26	14	85,7
TASSO	7,58	5,84	29,8	0,37	0,20	85,0	12,13	9,36	29,6	0,42	0,28	50,0

Società esterne all'Aiscat	INCIDENTI						PERSONE COINVOLTE IN INCIDENTI					
	TOTALI ⁽¹⁾			MORTALI			FERITI			MORTI		
	2021	2020	%	2021	2020	%	2021	2020	%	2021	2020	%
LEGGERI	39	42	-7,1	0	3	-	72	67	7,5	0	4	-
PESANTI	27	11	145,5	3	0	-	38	16	137,5	7	0	-
TOTALE	66	53	24,5	3	3	0,0	110	83	32,5	7	4	75,0
TASSO	6,66	6,68	-0,3	0,30	0,38	-21,1	11,11	10,45	6,3	0,71	0,50	42,0

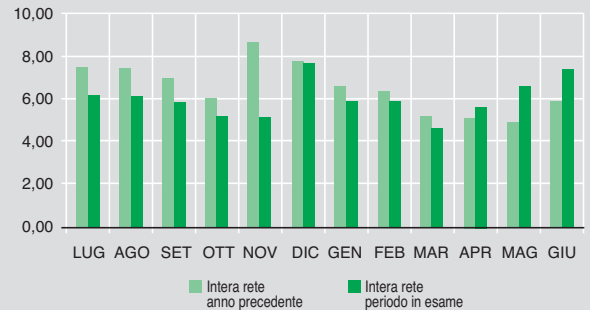
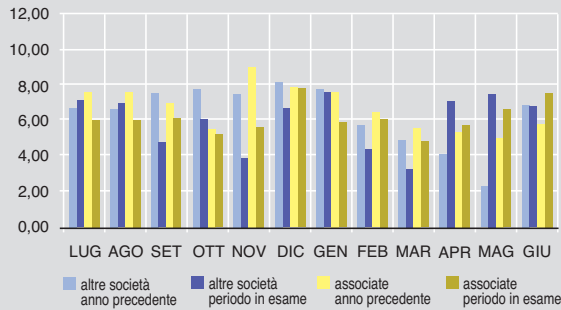
Totale rete in concessione	INCIDENTI						PERSONE COINVOLTE IN INCIDENTI					
	TOTALI ⁽¹⁾			MORTALI			FERITI			MORTI		
	2021	2020	%	2021	2020	%	2021	2020	%	2021	2020	%
LEGGERI	384	257	49,4	14	8	75,0	667	431	54,8	15	12	25,0
PESANTI	152	90	68,9	12	5	140,0	195	123	58,5	18	6	200,0
TOTALE	536	347	54,5	26	13	100,0	862	554	55,6	33	18	83,3
TASSO	7,45	5,96	25,1	0,36	0,22	62,0	11,99	9,51	26,0	0,46	0,31	48,5



Sicurezza

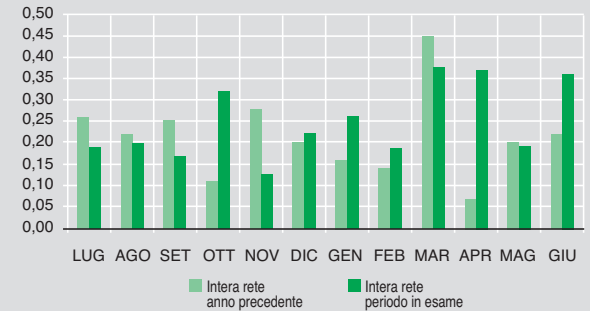
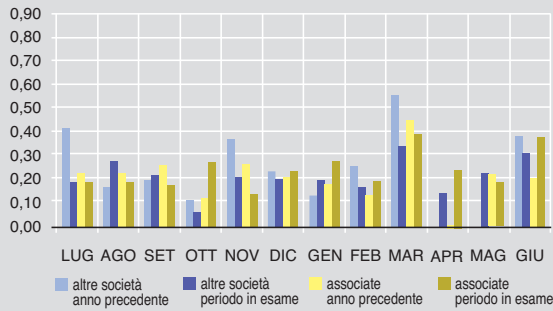
Incidenti ⁽¹⁾

Tassi degli ultimi dodici mesi - (Numero x 100 milioni di veicoli - km)



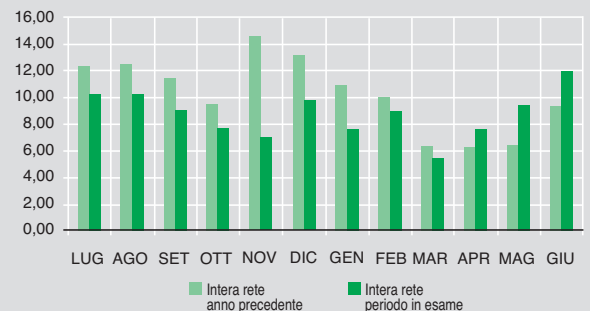
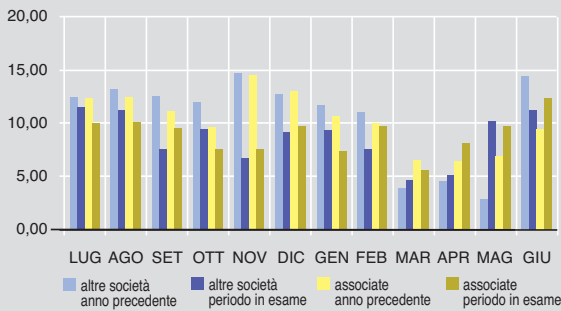
Incidenti mortali

Tassi degli ultimi dodici mesi - (Numero x 100 milioni di veicoli - km)



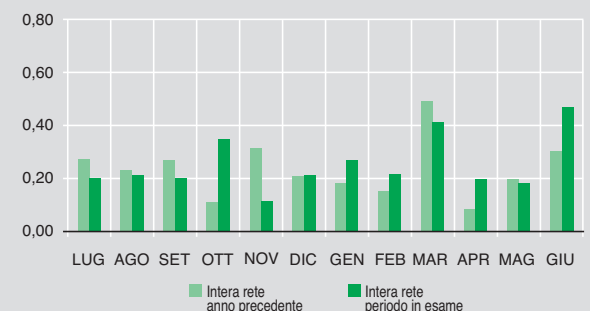
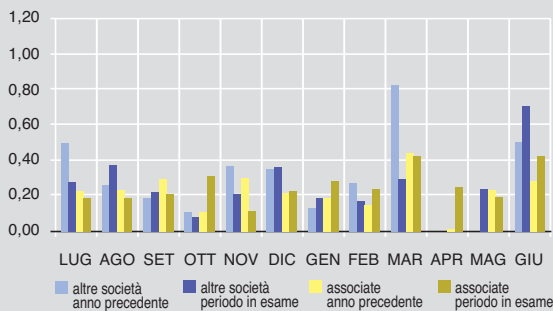
Feriti

Tassi degli ultimi dodici mesi - (Numero x 100 milioni di veicoli - km)



Morti

Tassi degli ultimi dodici mesi - (Numero x 100 milioni di veicoli - km)



(1) Incidenti con feriti e/o morti.



Le Associate Aiscat e rete di competenza

Società Concessionarie	Tronchi Autostradali in Esercizio	km
Autostrade per l'Italia	A1 Milano-Napoli e penetrazioni a Roma	803,5
	A4 Milano-Brescia	93,5
	A8-A9 Milano-Laghi-Chiasso	101,7
	A10 Genova-Savona	45,5
	A12 Genova-Sestri Levante	48,7
	A7 Genova-Serravalle	50,0
	A26 Genova Voltri-Gravellona Toce	244,9
	A11 Firenze-Pisa Nord	81,7
	A12 Roma-Civitavecchia	65,4
	A27 Venezia-Belluno	82,2
	A23 Udine-Carnia-Tarvisio	101,2
	A13 Bologna-Padova	127,3
	A14 Bologna-Bari-Taranto	781,4
	A30 Caserta-Nola-Salerno	55,3
	A16 Napoli-Canosa	172,3
	Italiana Traforo Monte Bianco	T1 Traforo del Monte Bianco
Italiana Traforo del Gran San Bernardo	T2 Traforo del Gran San Bernardo	12,8
Raccordo Autostradale Valle d'Aosta	A5 Aosta-Trafofo Monte Bianco	32,4
Italiana Traforo Autostradale Frejus	T4 Traforo del Frejus	6,8
	A32 Torino-Bardonecchia	75,7
Milano Serravalle-Milano Tangenziali	A50 Tangenziale Ovest di Milano*	33,0
	A51 Tangenziale Est di Milano*	29,4
	A52 Tangenziale Nord di Milano*	12,9
	A53 Racc.do Bereguardo-Pavia*	9,1
	A54 Tangenziale di Pavia*	8,4
	A7 Milano-Serravalle	86,3

Società Concessionarie	Tronchi Autostradali in Esercizio	km
Società di Progetto Brebemi	A35 Brescia-Milano	62,1
Autostrada Pedemontana Lombarda	A36 Dalmine-Como-Varese-Valico del Gaggiolo (con dir. per A8 e Tang.le est di Milano)	30,2
	A59 Tangenziale di Como*	4,3
	A60 Tangenziale di Varese*	7,0
Autostrada Brescia-Verona-Vicenza-Padova	A4 Brescia-Verona-Vicenza-Padova	146,1
	A31 Valdastico	89,5
Superstrada Pedemontana Veneta	SPV Superstrada Pedemontana Veneta	56,0
Concessioni Autostradali Venete - C.A.V.	A4 Padova est - bivio A4/A57	14,3
	A4 Bivio A4/A57 - Quarto d'Altino	32,3
	A57 Tangenziale di Mestre (bivio A4/A57 - Mestre-Terraglio)	18,1
	Raccordo Marco Polo	9,4
Autostrada del Brennero	A22 Brennero-Verona-Modena	314,0
Autovie Venete	A4 (VE) Mestre-Trieste	115,4
	A57 Tangenziale di Mestre	10,5
	A23 Palmanova-Udine	18,5
	A28 Portogruaro-Conegliano	48,8
	A34 Villesse-Gorizia	17,0
S.A.T.	A12 Livorno-San Pietro in Palazzi	40,0
	A12 Tarquinia-Civitavecchia	14,6
Strada dei Parchi	A24 Roma-L'Aquila-Teramo	166,5
	A25 Torano-Avezzano-Pescara	114,9
Tangenziale di Napoli	A56 Tangenziale Est-Ovest di Napoli	20,2
Autostrade Meridionali	A3 Napoli-Salerno	51,6
Consorzio Autostrade Siciliane	A20 Messina-Palermo	181,8
	A18 Messina-Catania	76,8
	A18 Siracusa-Gela*	39,8

N.B. - Le statistiche qui pubblicate non comprendono i dati delle arterie contrassegnate con asterisco (*)

Società esterne all'Aiscat e rete di competenza

S.A.V.	A5 Quincinetto-Aosta Ovest	59,5
	Racc. A5-SS27 del Gran San Bernardo *	7,9
Autostrada Asti-Cuneo	A33 Asti-Cuneo	55,7
S.A.T.A.P.	A4 Torino-Milano	127,0
	A21 Torino-Piacenza	164,9
Tangenziale Esterna	A58 Tangenziale est esterna di Milano	33,0
A.T.I.V.A.	A5 Torino-Ivrea-Quincinetto	51,2
	A4-A5 Ivrea-Santheta	23,6
	A55 Sistema Tang.le di Torino*	81,0

Autovia Padana	A21 Piacenza-Brescia (con dir. per Fiorenzuola e racc. Ospitaletto-Montichiari)	105,6
Autostrada dei Fiori	A10 Ventimiglia-Savona	113,3
	A6 Torino-Savona	124,3
S.A.L.T.	A15 Parma-La Spezia	101,0
	A12 Sestri Levante-Livorno (con dir. per Lucca e La Spezia)	154,9

Mensile dell'Associazione Italiana Società Concessionarie Autostrade e Trafori
Via Giovanni Battista de Rossi, 30
00161 Roma

Direttore Responsabile
Fabrizio Palenzona
Autorizzazione Tribunale di Roma
n. 64 del 12.2.1985

Anno XXXV, numero 6, giugno 2021
Poste Italiane SpA - Spedizione in
abbonamento postale 70%
DCB Roma - OMAGGIO
Stampa: TMB Stampa Srl
Viale A. Gustave Eiffel, 100 - 00148 Roma
Finito di stampare nel mese di settembre 2021

